Наименование автодороги (административный район)	Автодорога Богородицк-Товарковский-Куркино-подъезд к населенному пункту Краснобуйцы
Элементы дороги в продольном профиле	2 / 2 / 5 / R=14350
Элементы дороги в плане	
Видимость автомобиля в обратном направлении	

Разметка на участке:
1.1 : 40 м
1.5 : 855 м
1.6 : 100 м

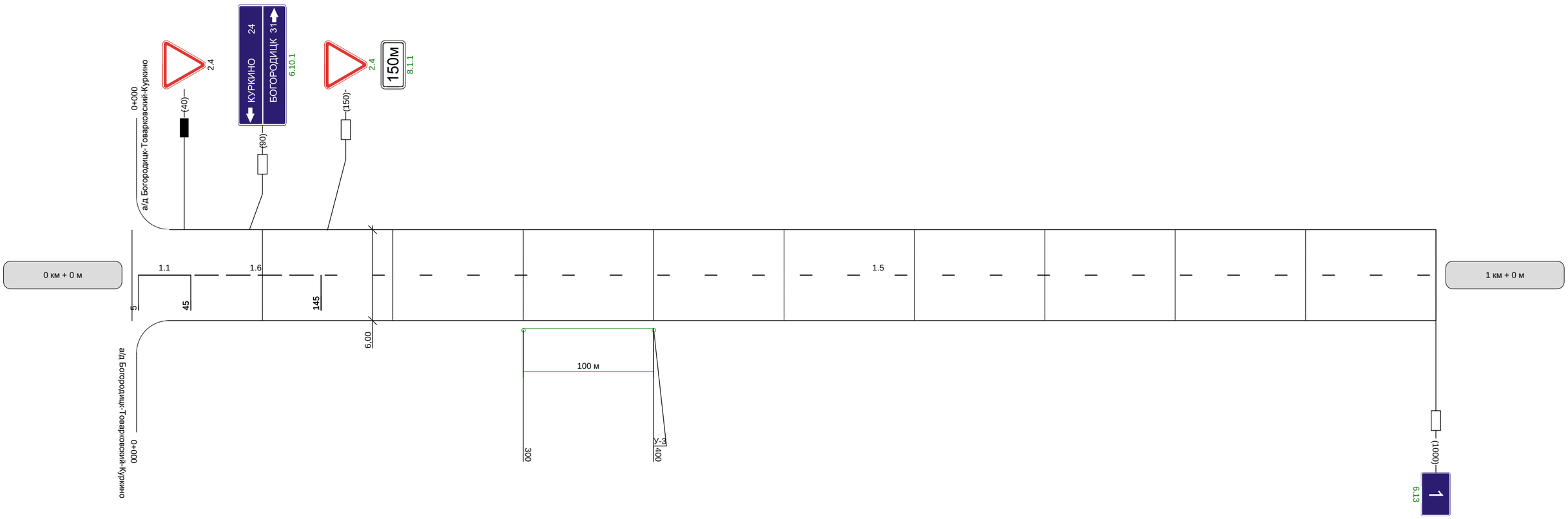

Видимость автомобиля в прямом направлении	

Наименование автодороги (административный район)	Автодорога Богородицк-Товарковский-Куркино-подъезд к населенному пункту Краснобуйцы
Элементы дороги в продольном профиле	29; 29; 63; 62; 7; R=3003; R=4625; R=11081
Элементы дороги в плане	
Видимость автомобиля в обратном направлении	200 | 200 | 200 | 250 | 300

Разметка на участке:
1.1 : 60 м
1.5 : 180 м
1.6 : 200 м
1.11 : 560 м

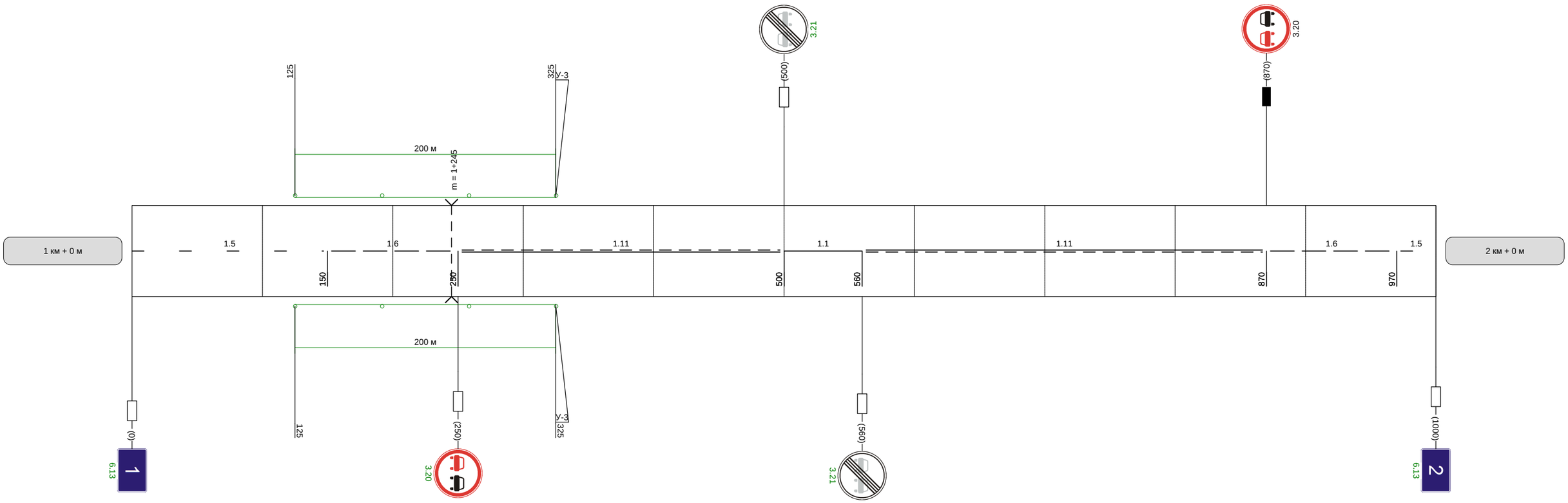

Видимость автомобиля в прямом направлении		250	250	200	200

Наименование автодороги (административный район)	Автодорога Богородицк-Товарковский-Куркино-подъезд к населенному пункту Краснобуйцы
Элементы дороги в продольном профиле	
Элементы дороги в плане	
Видимость автомобиля в обратном направлении	

Разметка на участке:
1.5 : 1000 м

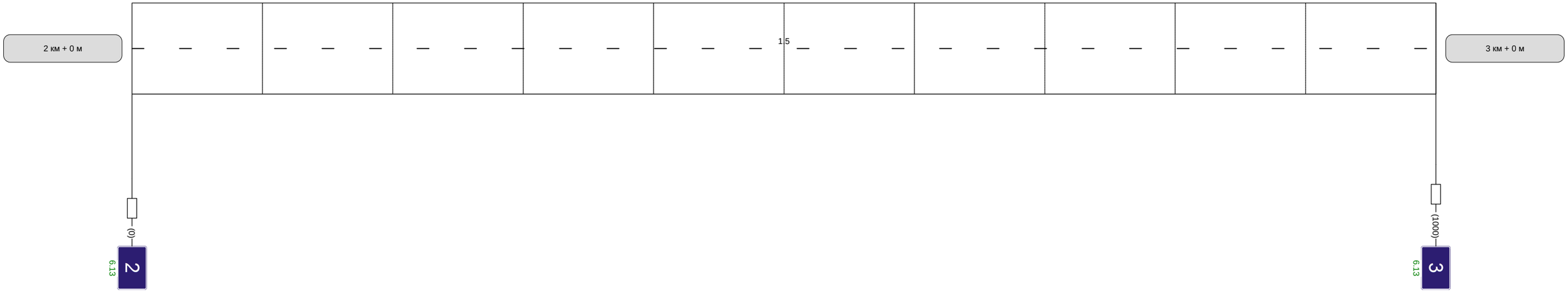

Видимость автомобиля в прямом направлении	

Наименование автодороги (административный район)	Автодорога Богородицк-Товарковский-Куркино-подъезд к населенному пункту Краснобуйцы
Элементы дороги в продольном профиле	
Элементы дороги в плане	850 R=338 a=21 940
Видимость автомобиля в обратном направлении	

Разметка на участке:
1.1 : 90 м
1.5 : 495 м
1.6 : 100 м
1.11 : 315 м

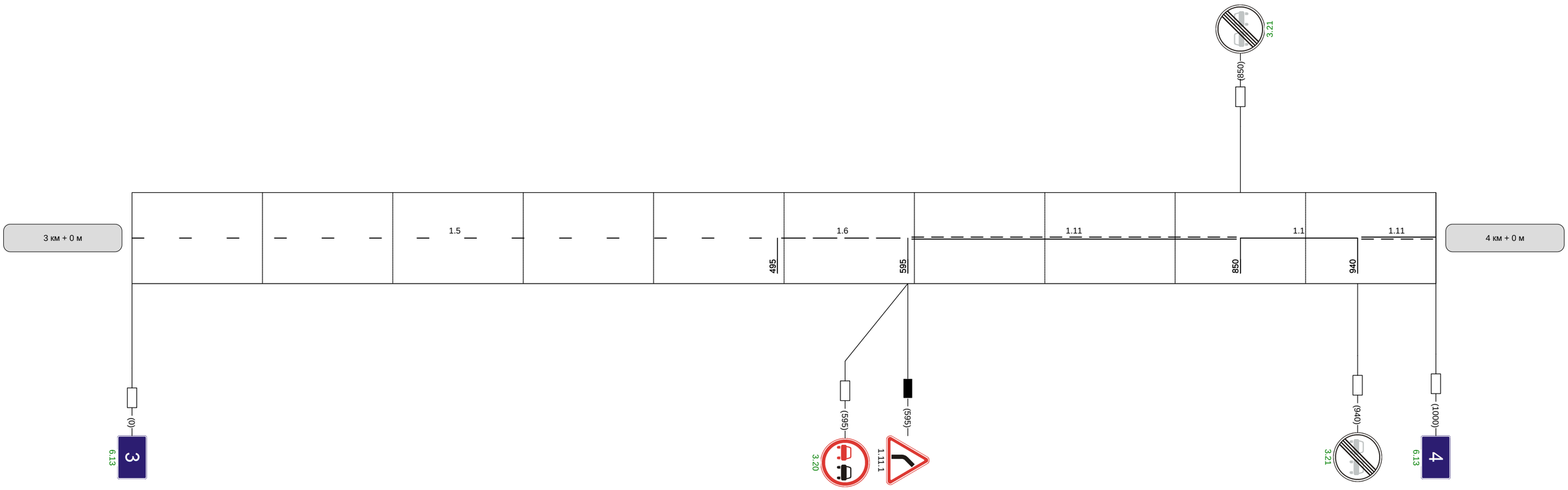

Видимость автомобиля в прямом направлении	

Наименование автодороги (административный район)	Автодорога Богородицк-Товарковский-Куркино-подъезд к населенному пункту Краснобуйцы				
Элементы дороги в продольном профиле	24 R=8046 15 21 R=8792 21				
Элементы дороги в плане					
Видимость автомобиля в обратном направлении		300	300	300	

Разметка на участке:
1.1 : 40 м
1.5 : 190 м
1.6 : 230 м
1.11 : 540 м

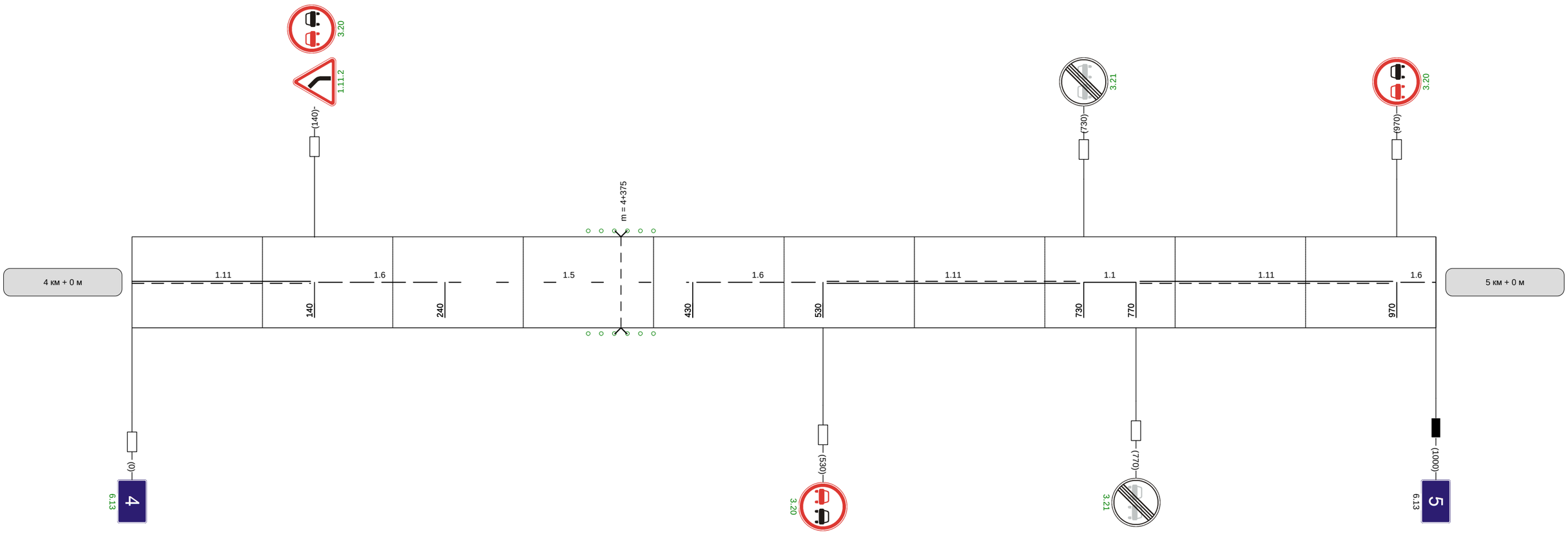

Видимость автомобиля в прямом направлении		300	300	300	

Наименование автодороги (административный район)	Автодорога Богородицк-Товарковский-Куркино-подъезд к населенному пункту Краснобуйцы
Элементы дороги в продольном профиле	8; R=14727; 23; 41
Элементы дороги в плане	910; R=306 a=11; 990
Видимость автомобиля в обратном направлении	

Разметка на участке:
1.1 : 75 м
1.5 : 530 м
1.6 : 170 м
1.11 : 205 м

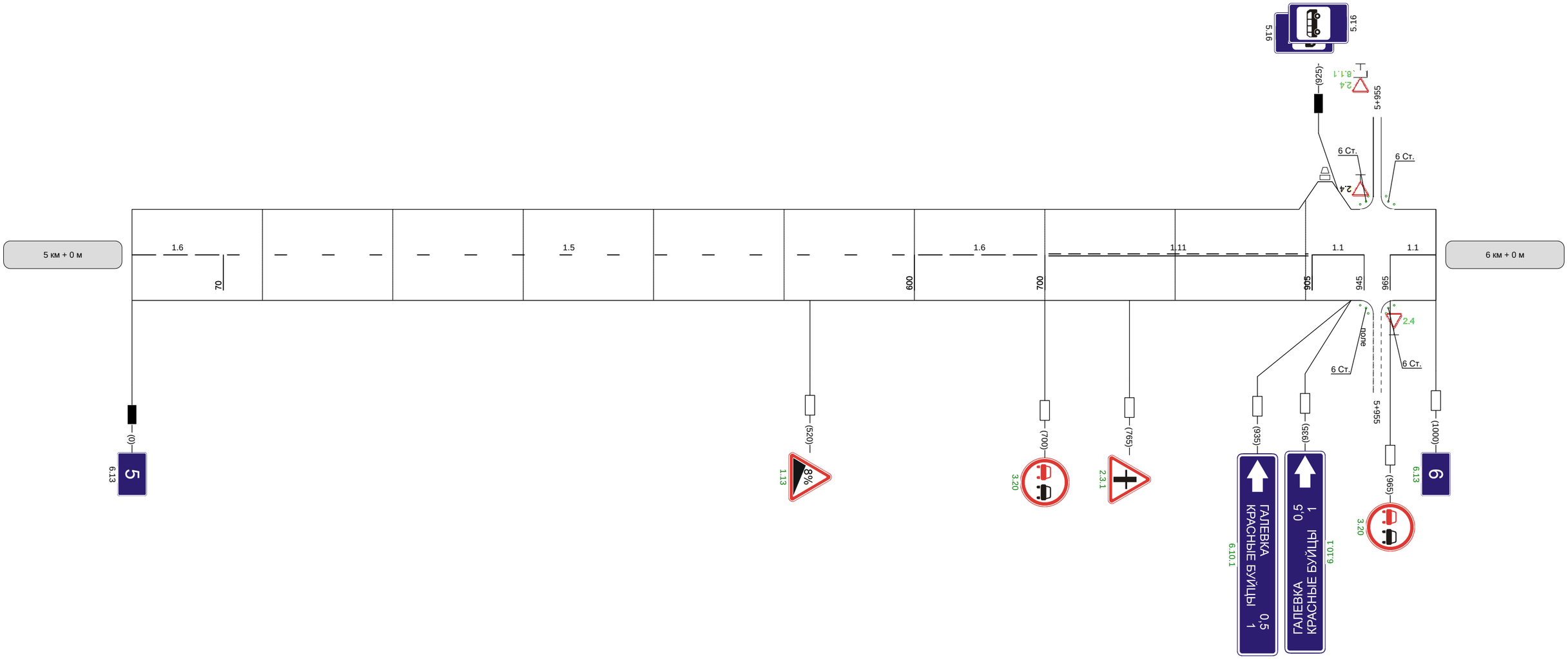

Видимость автомобиля в прямом направлении	300	250	250	25

Наименование автодороги (административный район)	Автодорога Богородицк-Товарковский-Куркино-подъезд к населенному пункту Краснобуйцы
Элементы дороги в продольном профиле	R=9251; 41; 85; R=5645; 85; 2
Элементы дороги в плане	250; R=265 a=42; 500
Видимость автомобиля в обратном направлении	250; 250; 250; 300

Разметка на участке:
1.1 : 510 м
1.5 : 325 м
1.6 : 140 м

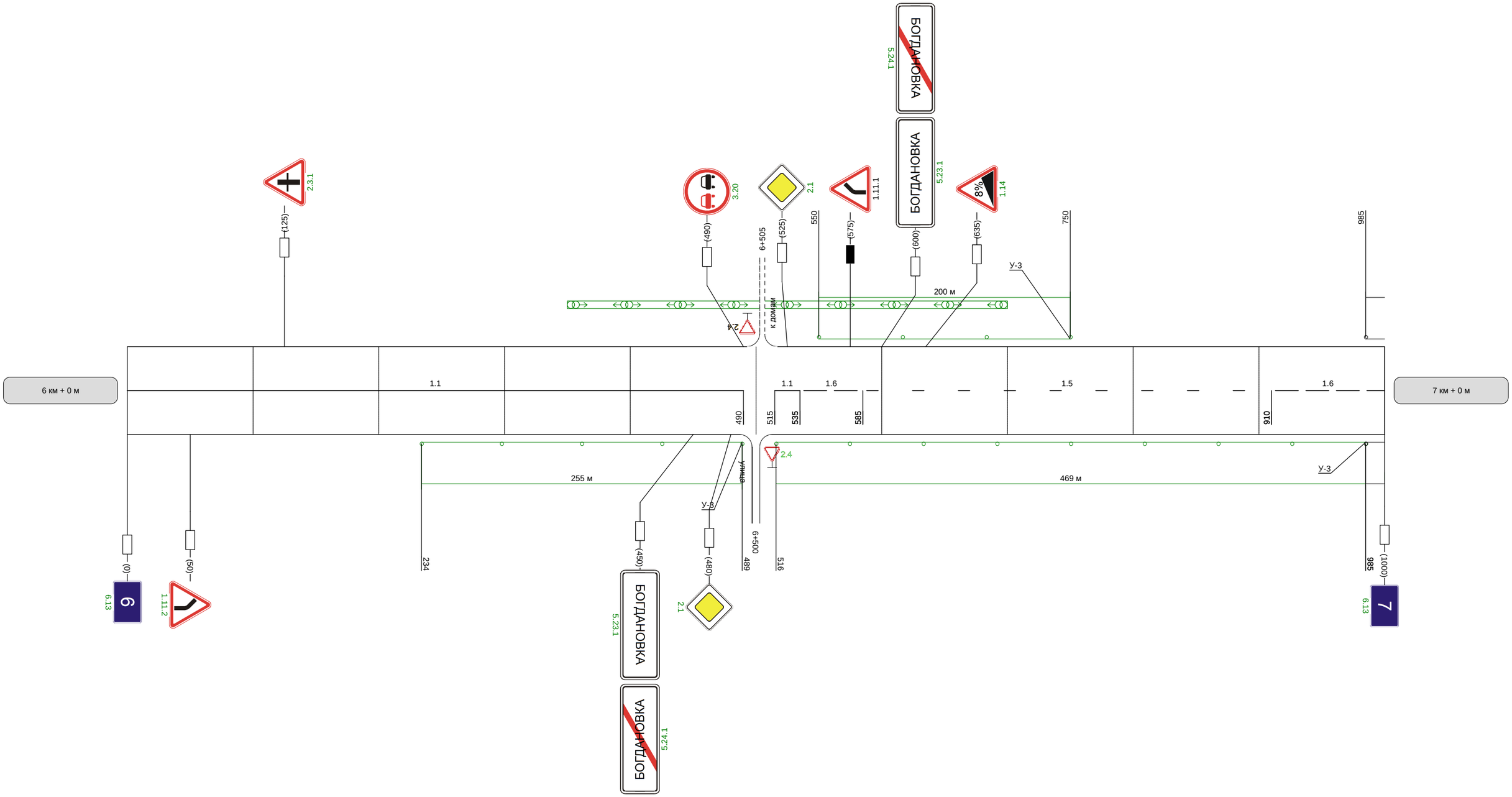

Видимость автомобиля в прямом направлении	250	250	

Наименование автодороги (административный район)	Автодорога Богородицк-Товарковский-Куркино-подъезд к населенному пункту Краснобуйцы
Элементы дороги в продольном профиле	2 80 R=3967
Элементы дороги в плане	105 R=25 a=87 140
Видимость автомобиля в обратном направлении	

Разметка на участке:
1.1 : 120 м
1.6 : 60 м
1.7 : 20 м

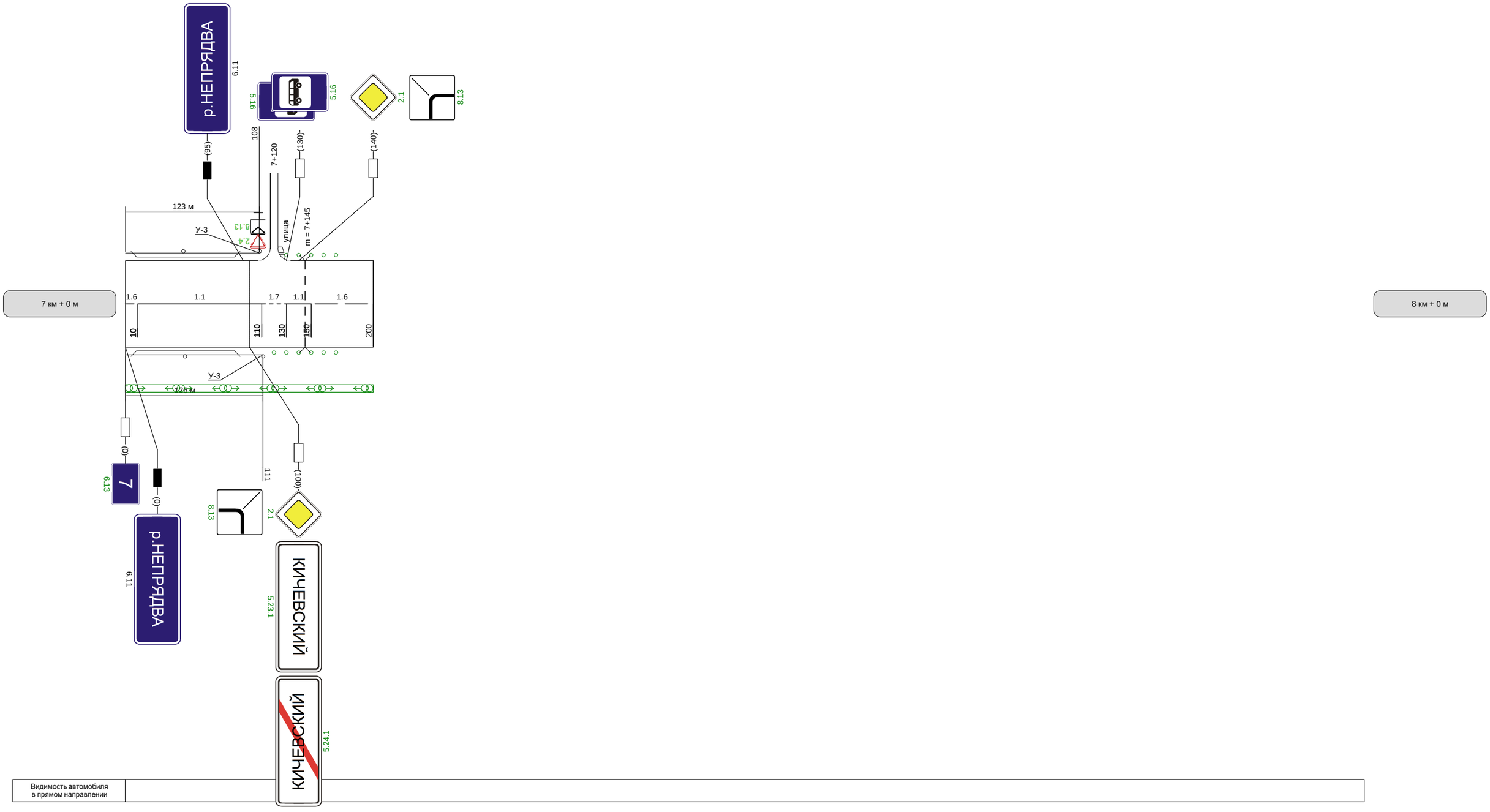

Видимость автомобиля в прямом направлении	