Наименование автодороги (административный район)	Автоподъезд к н.п. Зайцево от автодороги Калуга-Белев-Орел
Элементы дороги в продольном профиле	2 25 69 69 35 35 52 52 R=3714 R=6380 R=6279 R=4952
Элементы дороги в плане	
Видимость автомобиля в обратном направлении	300 200 25

Разметка на участке:
1.1 : 500 м
1.5 : 170 м
1.6 : 100 м
1.11 : 190 м

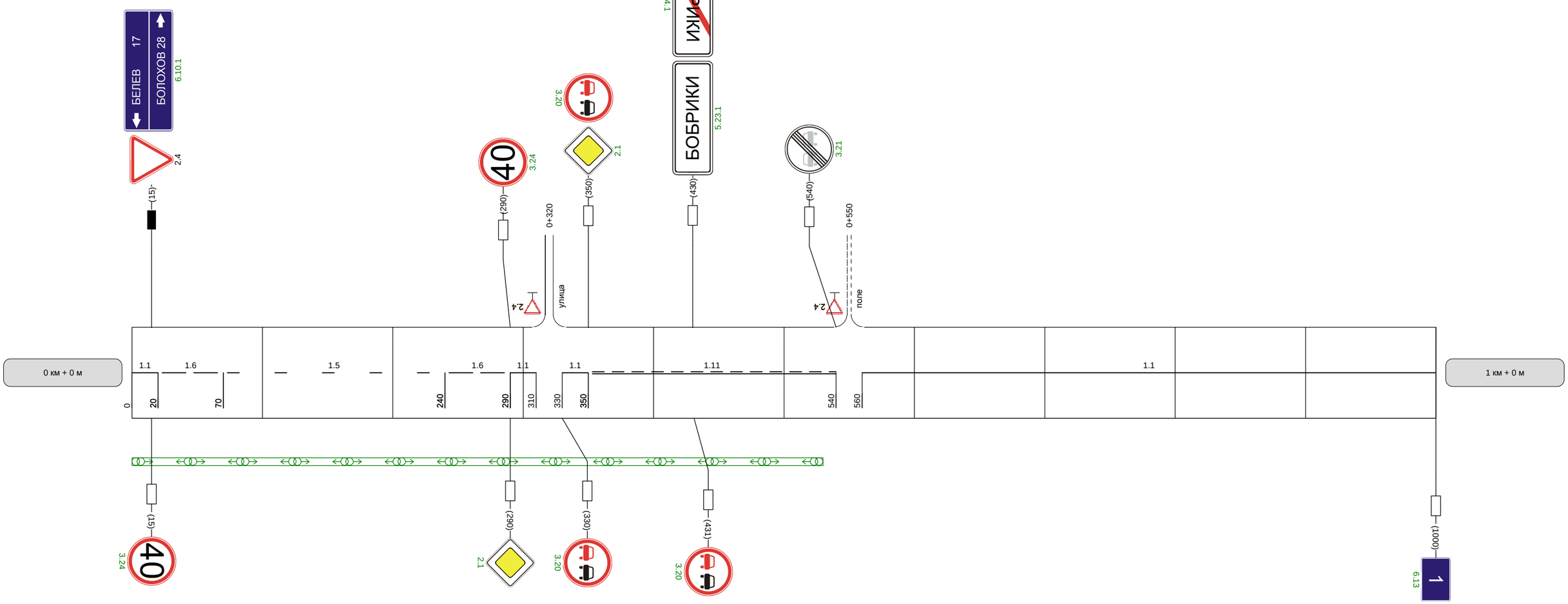

Видимость автомобиля в прямом направлении		300	250	250	250		300	250	200	250	

Разметка на участке
1.1 : 1000 м

Наименование автодороги (административный район)	Автоподъезд к н.п. Зайцево от автодороги Калуга-Белев-Орел
Элементы дороги в продольном профиле	14 14 48 48 14 14 27 27 11 11 7 4952 R=3619 R=3082 R=3981 R=4463 R=6197
Элементы дороги в плане	

Видимость автомобиля в обратном направлении	00	250	250	300		200	200	200	200	300		200	250	300	

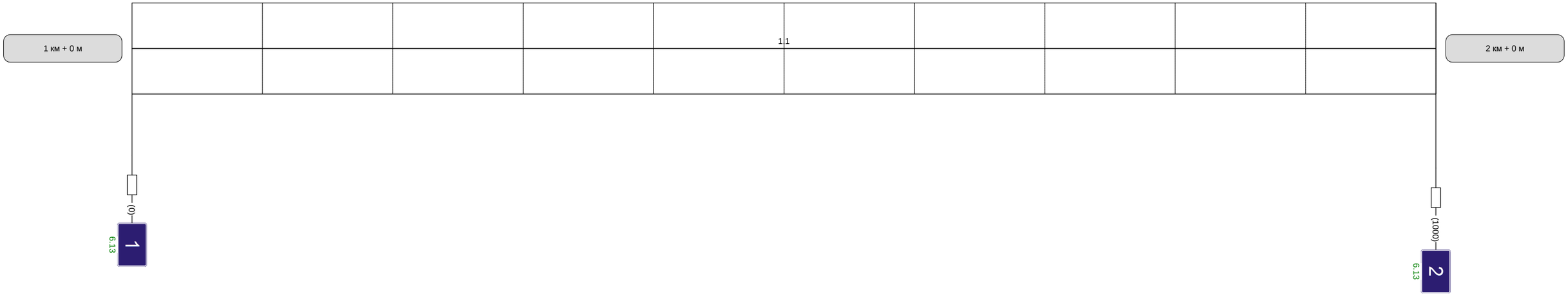

Видимость автомобиля в прямом направлении		250	200	200	200		250	200	200		300	250	200	

Разметка на участке:
1.1 : 960 м
1.17 : 20 м

Наименование автодороги (административный район)	Автоподъезд к н.п. Зайцево от автодороги Калуга-Белев-Орел
Элементы дороги в продольном профиле	7; 31; 30; 22; 24; 8; 3 R=2953; R=3615; R=4575; R=9098
Элементы дороги в плане	599; R=225 a=28; 794
Видимость автомобиля в обратном направлении	200; 250; 300; 300

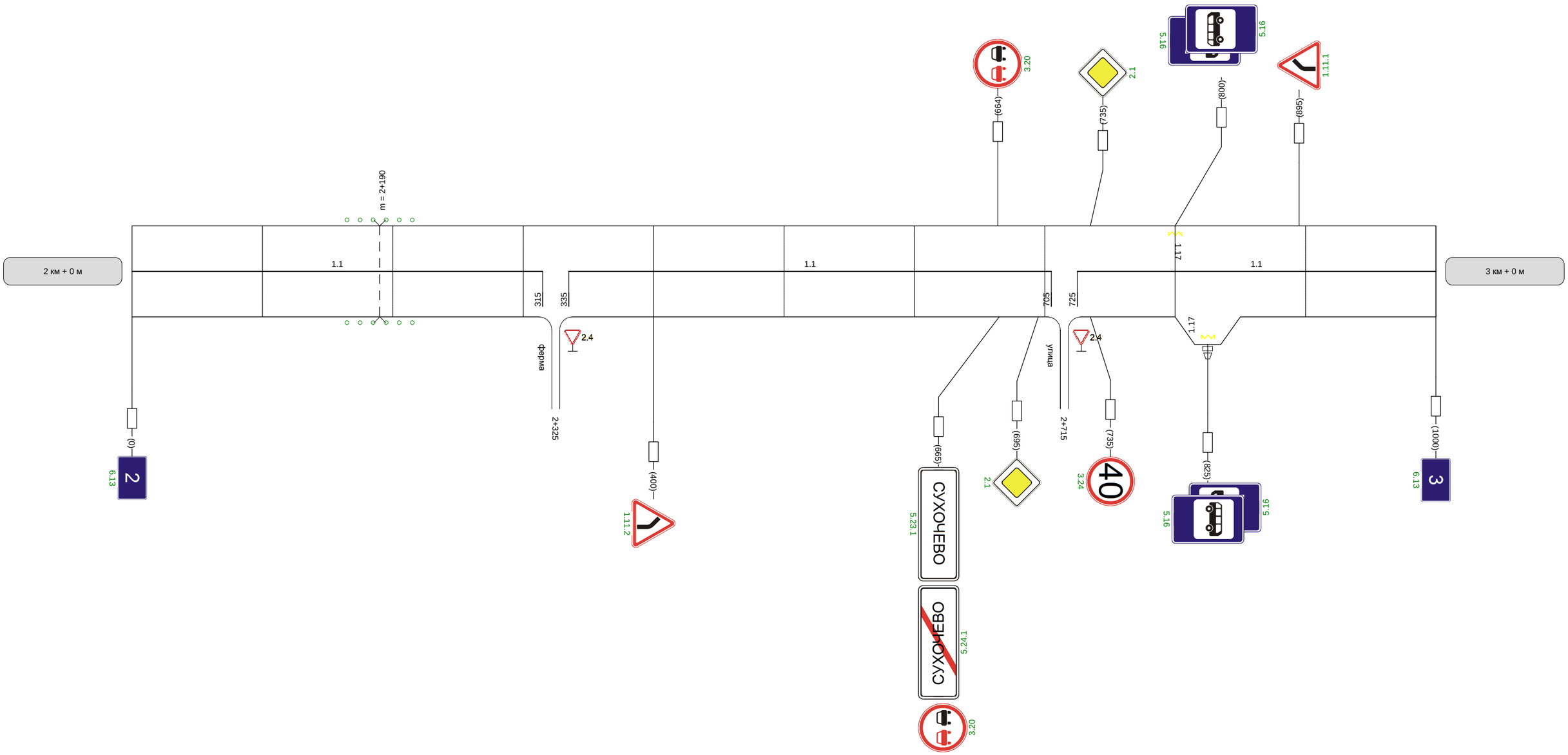

Видимость автомобиля в прямом направлении	300	300	

Разметка на участке:
1.1 : 450 м
1.6 : 150 м
1.11 : 400 м

Наименование автодороги (административный район)	Автоподъезд к н.п. Зайцево от автодороги Калуга-Белев-Орел
Элементы дороги в продольном профиле	9098; 16; R=6344; 15; 4; R=4872; 4; 27; R=6974; 27; 6; R=4627; 9; 38
Элементы дороги в плане	22; R=285 a=11; 140
Видимость автомобиля в обратном направлении	250; 300; 300

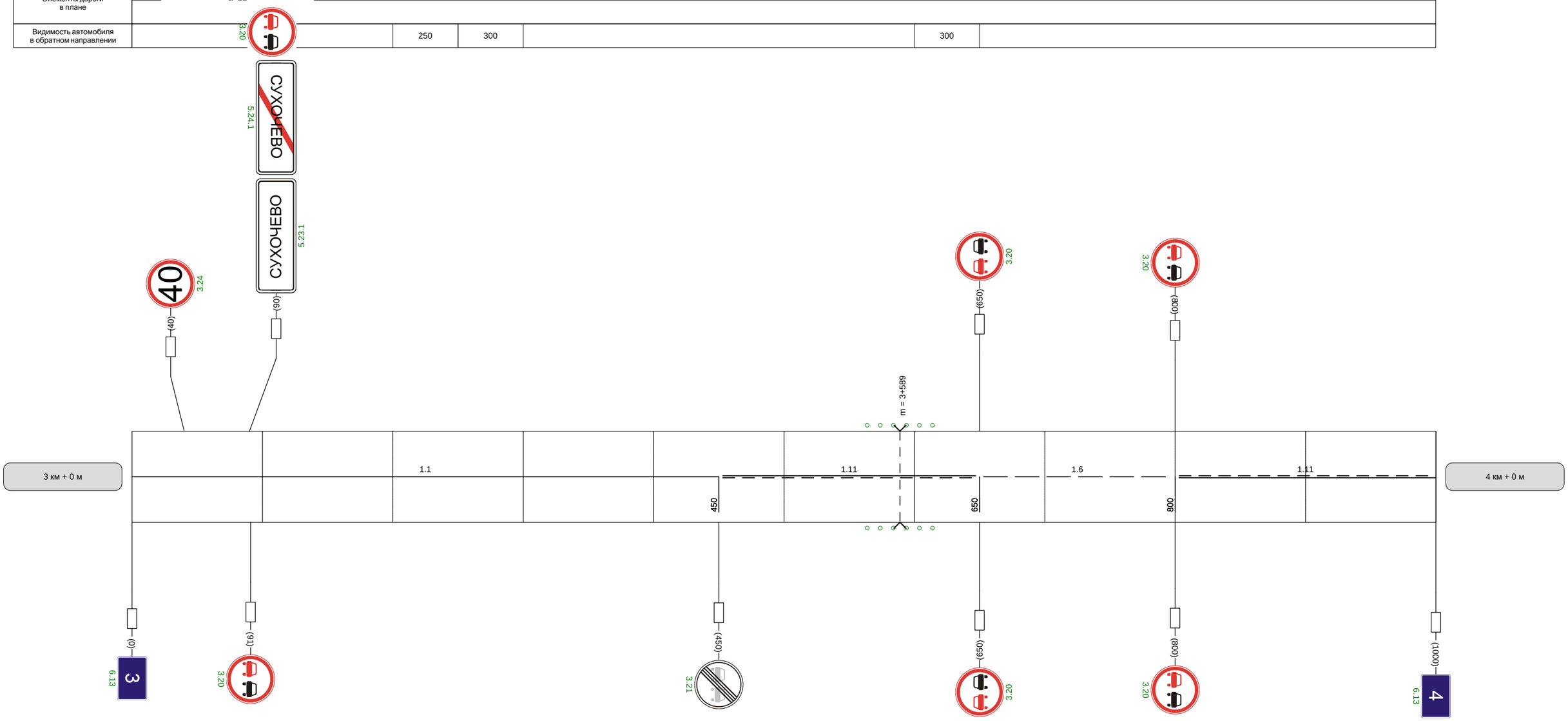

Видимость автомобиля в прямом направлении		300	300		300	250	200	200	20

Наименование автодороги (административный район)	Автоподъезд к н.п. Зайцево от автодороги Калуга-Белев-Орел
Элементы дороги в продольном профиле	37; 23; 23; 21; 20; 3; 3; 35 R=4684; R=4091; R=6009; R=6199; R=6271
Элементы дороги в плане	
Видимость автомобиля в обратном направлении	200; 200; 200; 250; 300; 250; 25

Разметка на участке:
1.1 : 110 м
1.5 : 135 м
1.6 : 200 м
1.11 : 555 м

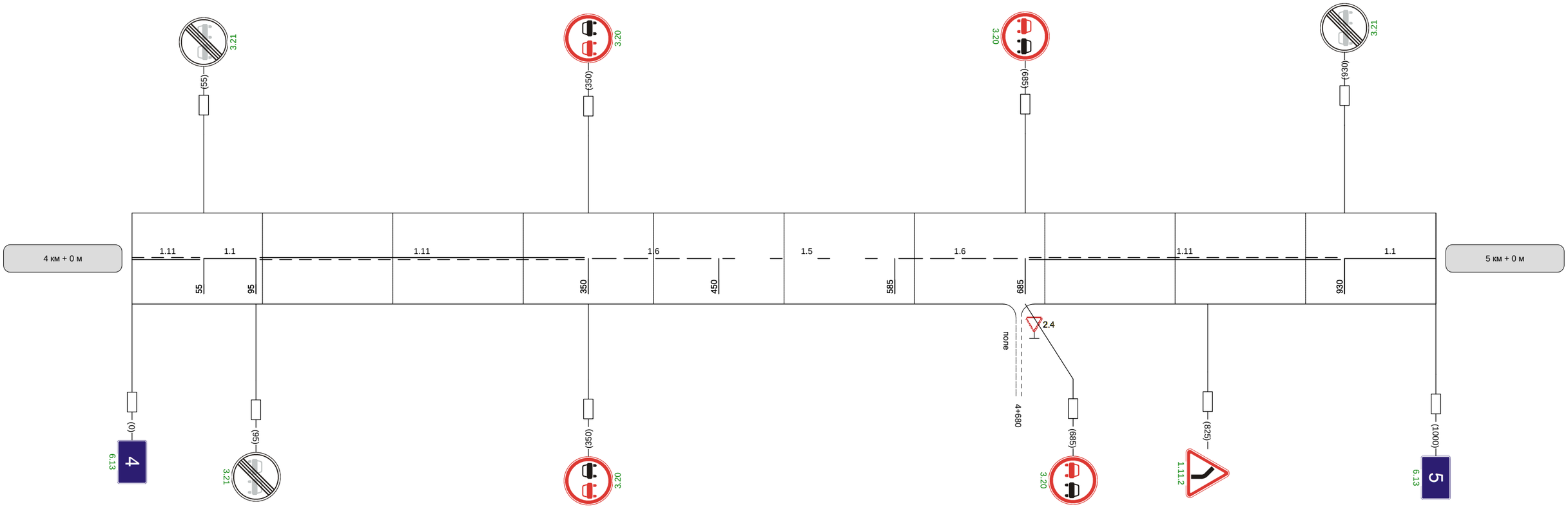

Видимость автомобиля в прямом направлении	200; 200; 300; 250; 250; 250; 250; 250

Наименование автодороги (административный район)	Автоподъезд к н.п. Зайцево от автодороги Калуга-Белев-Орел
Элементы дороги в продольном профиле	35; R=6271; 14; 18; R=4074; 10; R=3102; 31; 30; R=5017; 10; 10; R=6485; 28; R=4073
Элементы дороги в плане	24; R=321 a=43; 387
Видимость автомобиля в обратном направлении	50; 250; 250; 250; 250; 300; 20

Разметка на участке:
1.1 : 420 м
1.6 : 120 м
1.11 : 460 м

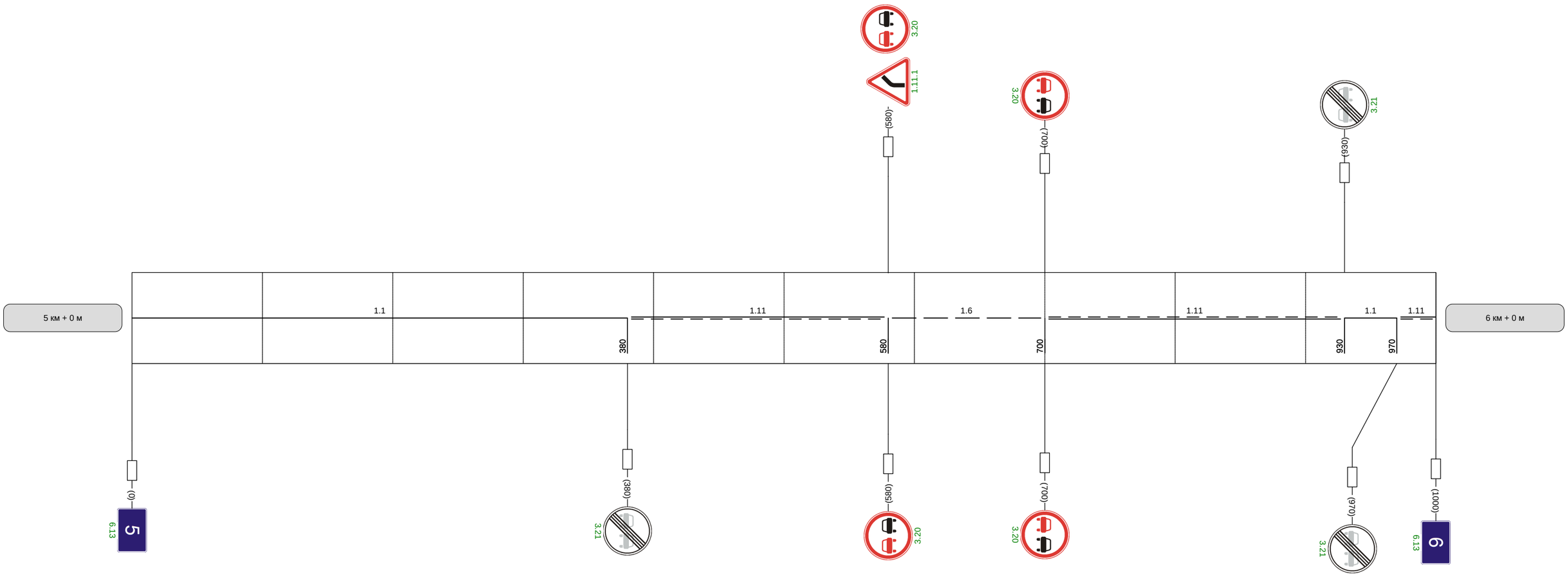

Видимость автомобиля в прямом направлении		300	250	200	200	

Наименование автодороги (административный район)	Автоподъезд к н.п. Зайцево от автодороги Калуга-Белев-Орел														
Элементы дороги в продольном профиле	28	12	11	21	21	3	4	33	33	9					
	R=4073		R=4938		R=4607		R=5159		R=4131						
Элементы дороги в плане	674	R=619 a=41													
Видимость автомобиля в обратном направлении	200	200	250	300							200	250	250	300	

Разметка на участке:
1.1 : 370 м
1.6 : 200 м
1.11 : 430 м

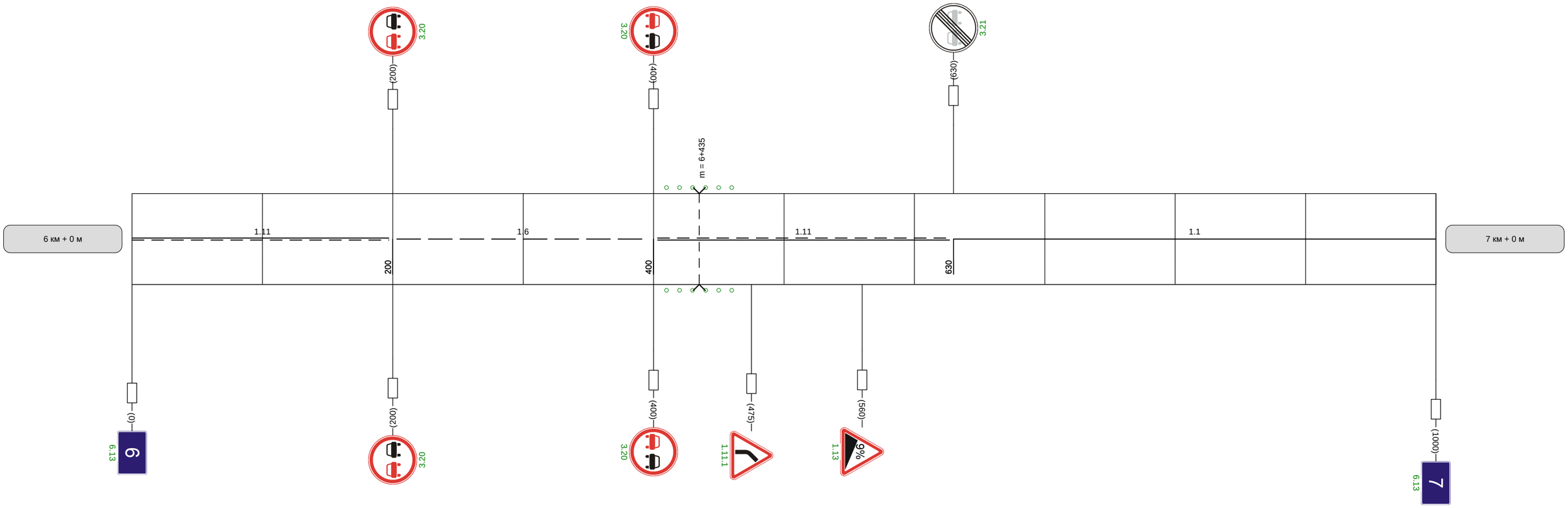

Видимость автомобиля в прямом направлении		300	200	200	250		300	250	250	25

Наименование автодороги (административный район)	Автоподъезд к н.п. Зайцево от автодороги Калуга-Белев-Орел
Элементы дороги в продольном профиле	R=6532; 1; 91; R=1570; 91; 104
Элементы дороги в плане	R=619, a=41; 116
Видимость автомобиля в обратном направлении	250; 250; 250; 250; 250; 300; 300; 300; 300; 300

Разметка на участке:
1.1 : 350 м
1.6 : 250 м
1.11 : 400 м

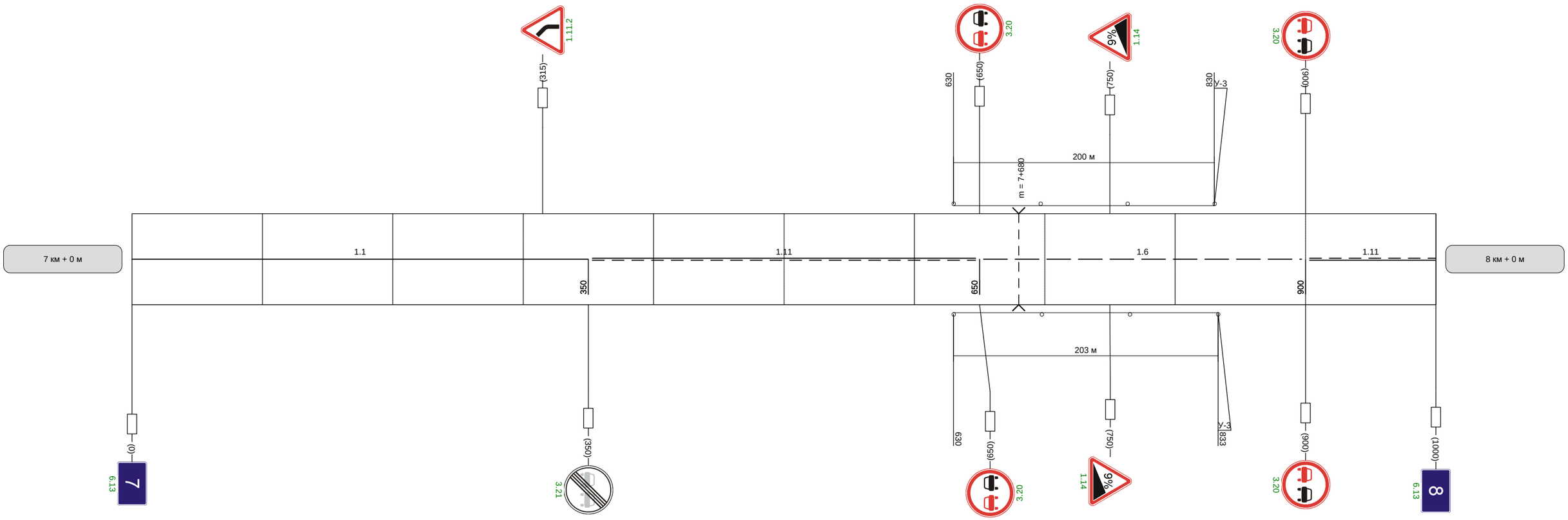

Видимость автомобиля в прямом направлении	250; 250; 200; 250; 250; 300; 300; 250; 300; 250; 25

Наименование автодороги (административный район)	Автоподъезд к н.п. Зайцево от автодороги Калуга-Белев-Орел
Элементы дороги в продольном профиле	103; 11; 8; 18; 18; 10; 10 R=4242; R=6529; R=5136; R
Элементы дороги в плане	417; R=137 a=73; 593; 912; R=213 a=54 234; R=178 a=25; 365
Видимость автомобиля в обратном направлении	300; 250; 200; 150; 150; 200; 200; 250; 300; 200; 250; 25

Разметка на участке:
1.1 : 510 м
1.5 : 65 м
1.6 : 100 м
1.11 : 285 м

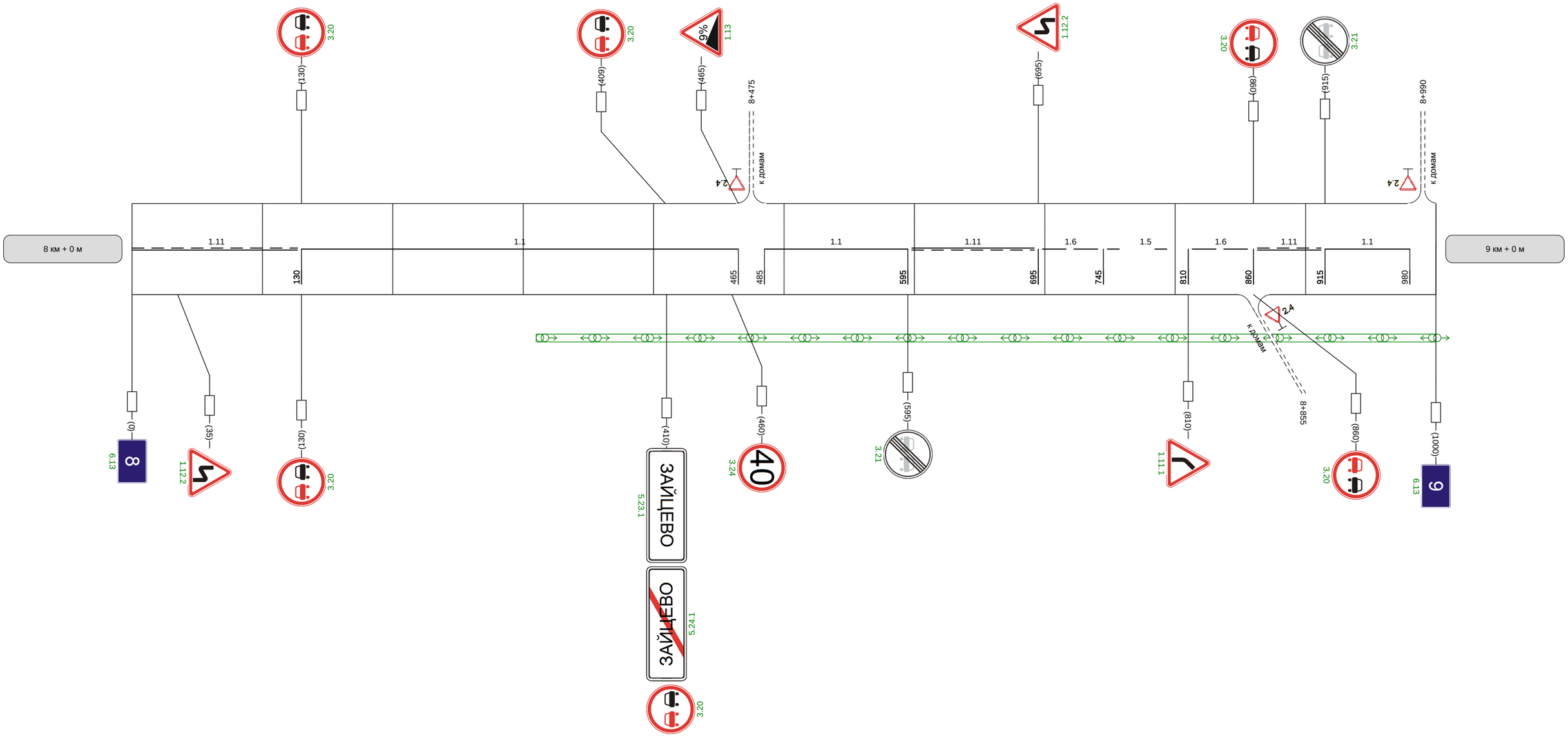

Видимость автомобиля в прямом направлении	250; 250; 200; 200; 150; 150; 150

Наименование автодороги (административный район)	Автоподъезд к н.п. Зайцево от автодороги Калуга-Белев-Орел
Элементы дороги в продольном профиле	10 10 6 R=6360
Элементы дороги в плане	R=213 a=54 113
Видимость автомобиля в обратном направлении	50 250

Разметка на участке:
1.1 : 115 м
1.17 : 10 м

Видимость автомобиля в прямом направлении	