Наименование автодороги (административный район)	Кольцово-Мордовка
Элементы дороги в продольном профиле	10; 409; 19; R=15420; 814; 7
Элементы дороги в плане	13; R=815; a=11; 173
Видимость автомобиля в обратном направлении	

Разметка на участке:
1.1 : 40 м
1.5 : 735 м
1.6 : 200 м

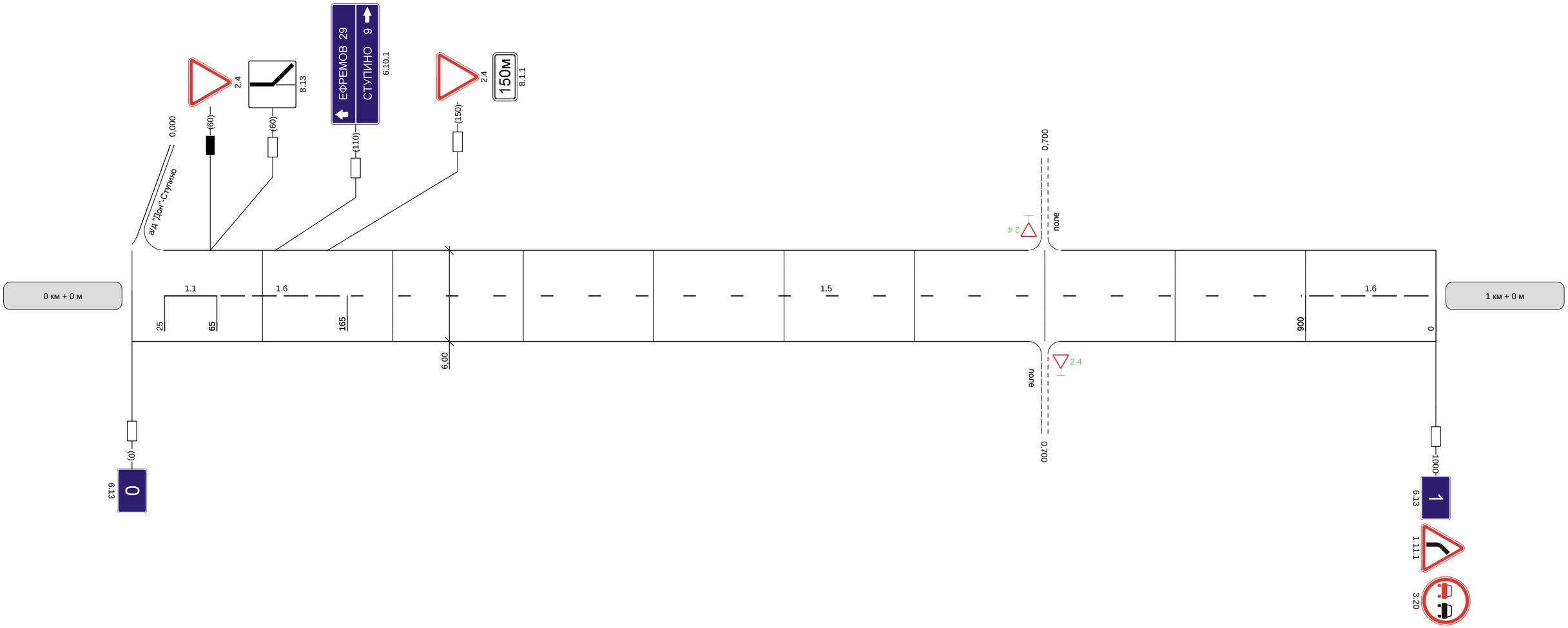

Видимость автомобиля в прямом направлении	

Наименование автодороги (административный район)	Кольцово-Мордовка
Элементы дороги в продольном профиле	7; 0; 389; 9; R=11411; 700; 19
Элементы дороги в плане	200; R=139 a=27; 290; 900; R=69 a=68
Видимость автомобиля в обратном направлении	

Разметка на участке:
1.1 : 190 м
1.6 : 170 м
1.11 : 600 м

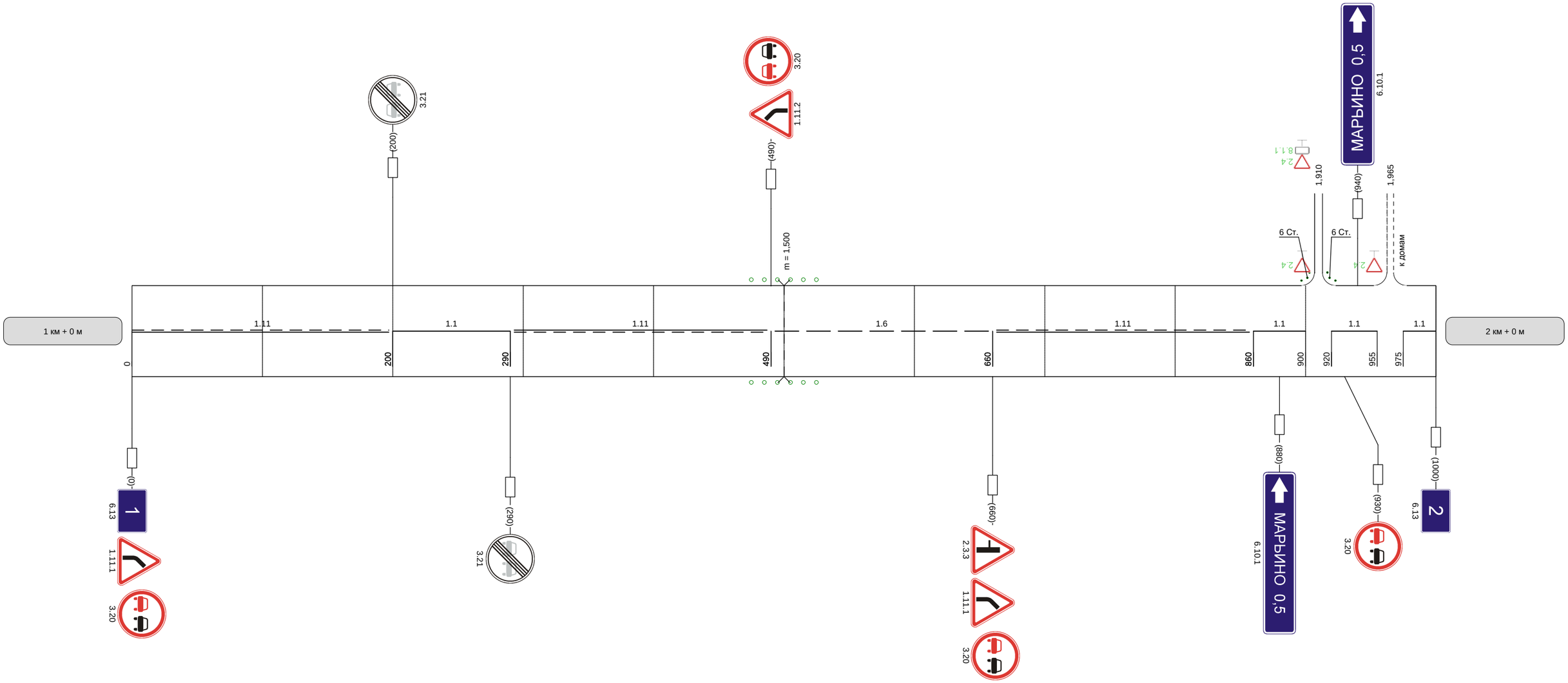

Видимость автомобиля в прямом направлении	

Наименование автодороги (административный район)	Кольцово-Мордовка
Элементы дороги в продольном профиле	19; 0; 499; 2; R=5699; 649; 25; 796; 22; R=11
Элементы дороги в плане	R=69 a=68; 0; 20; 530; R=90 a=68; 710
Видимость автомобиля в обратном направлении	300; 300

Разметка на участке:
1.1 : 180 м
1.5 : 10 м
1.6 : 210 м
1.11 : 580 м

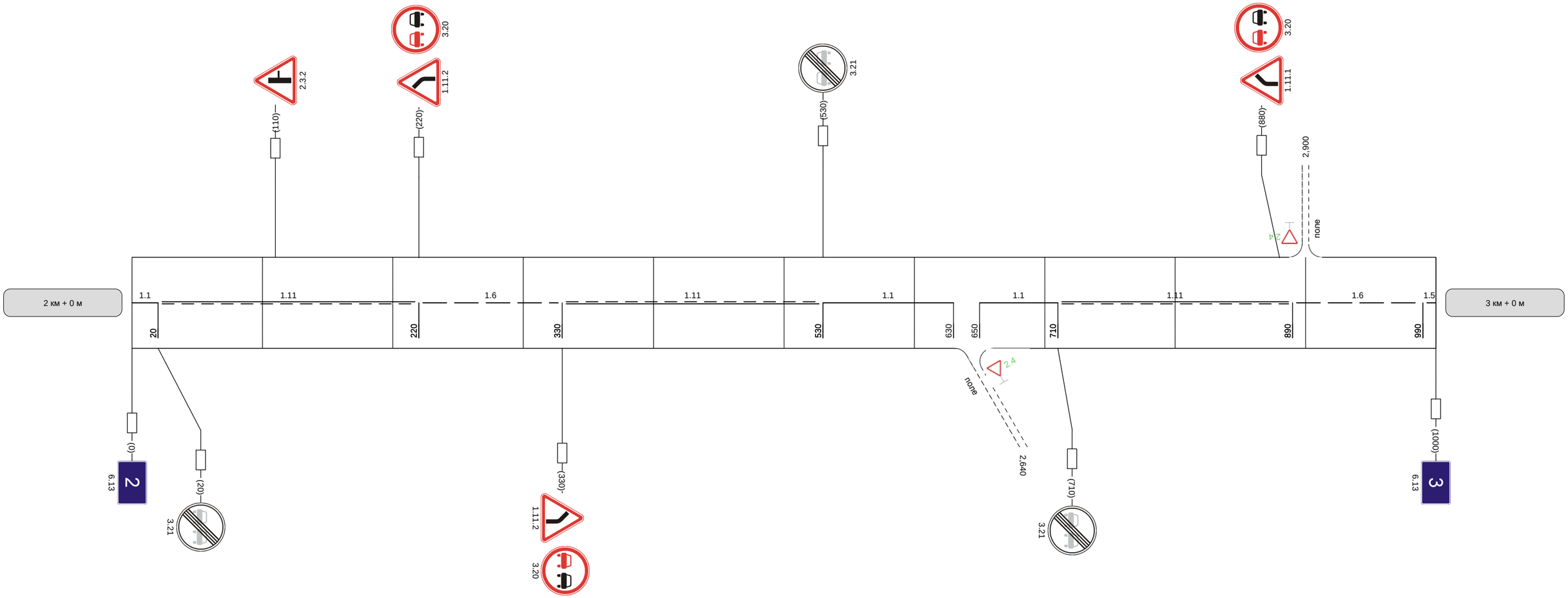

Видимость автомобиля в прямом направлении		300	250	250	

Наименование автодороги (административный район)	Кольцово-Мордовка									
Элементы дороги в продольном профиле	22	R=11605	13	201	446	19	R=4278	688	38	
Элементы дороги в плане										
Видимость автомобиля в обратном направлении					200	200	200	200	250	300

Разметка на участке:
1.1 : 40 м
1.5 : 200 м
1.6 : 200 м
1.11 : 540 м

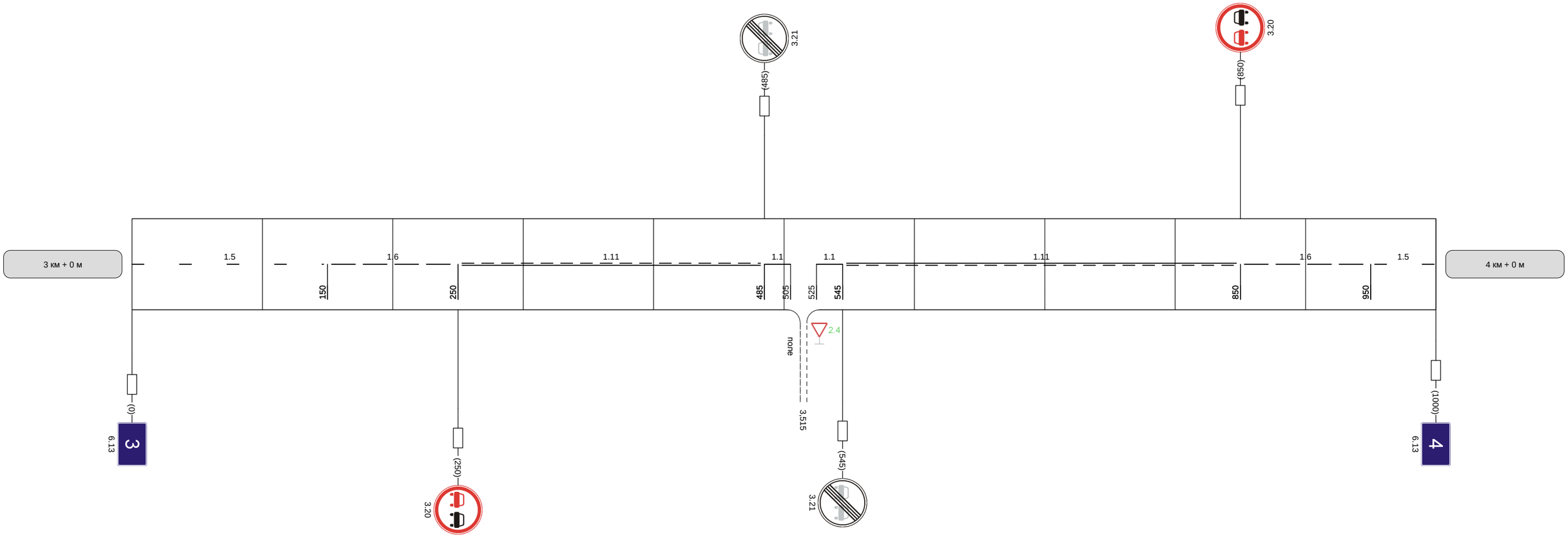

Видимость автомобиля в прямом направлении		300	300	250	200	200	200

Наименование автодороги (административный район)	Кольцово-Мордовка
Элементы дороги в продольном профиле	38; 263; 34; R=2742; 503; 53; 795; 55; R=6690
Элементы дороги в плане	850; R=402; a=7; 920
Видимость автомобиля в обратном направлении	250

Разметка на участке:
1.1 : 110 м
1.5 : 550 м
1.6 : 100 м
1.11 : 240 м

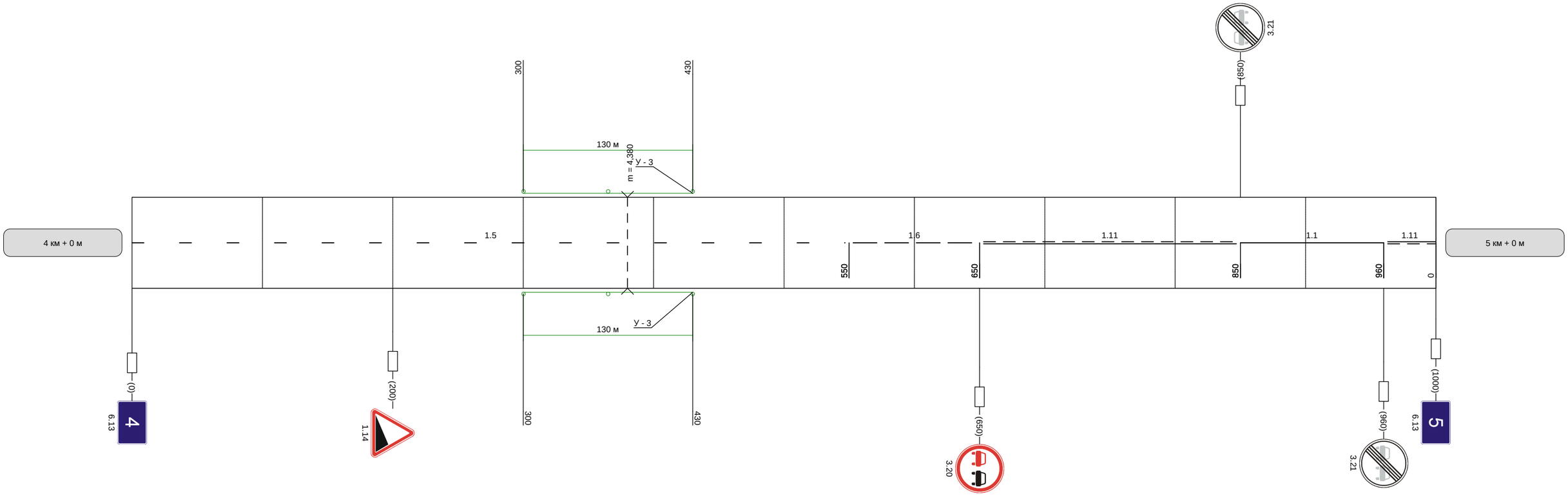

Видимость автомобиля в прямом направлении		300	250	250	200	200	250	

Наименование автодороги (административный район)	Кольцово-Мордовка																		
Элементы дороги в продольном профиле	55			5			18					13					13		
	0	R=6690		128			324	R=8787				597					872	R=6272	998
Элементы дороги в плане																			
Видимость автомобиля в обратном направлении	50	250	250	250	300							300	250	300	300				

Разметка на участке:
1.1 : 80 м
1.6 : 60 м
1.11 : 520 м

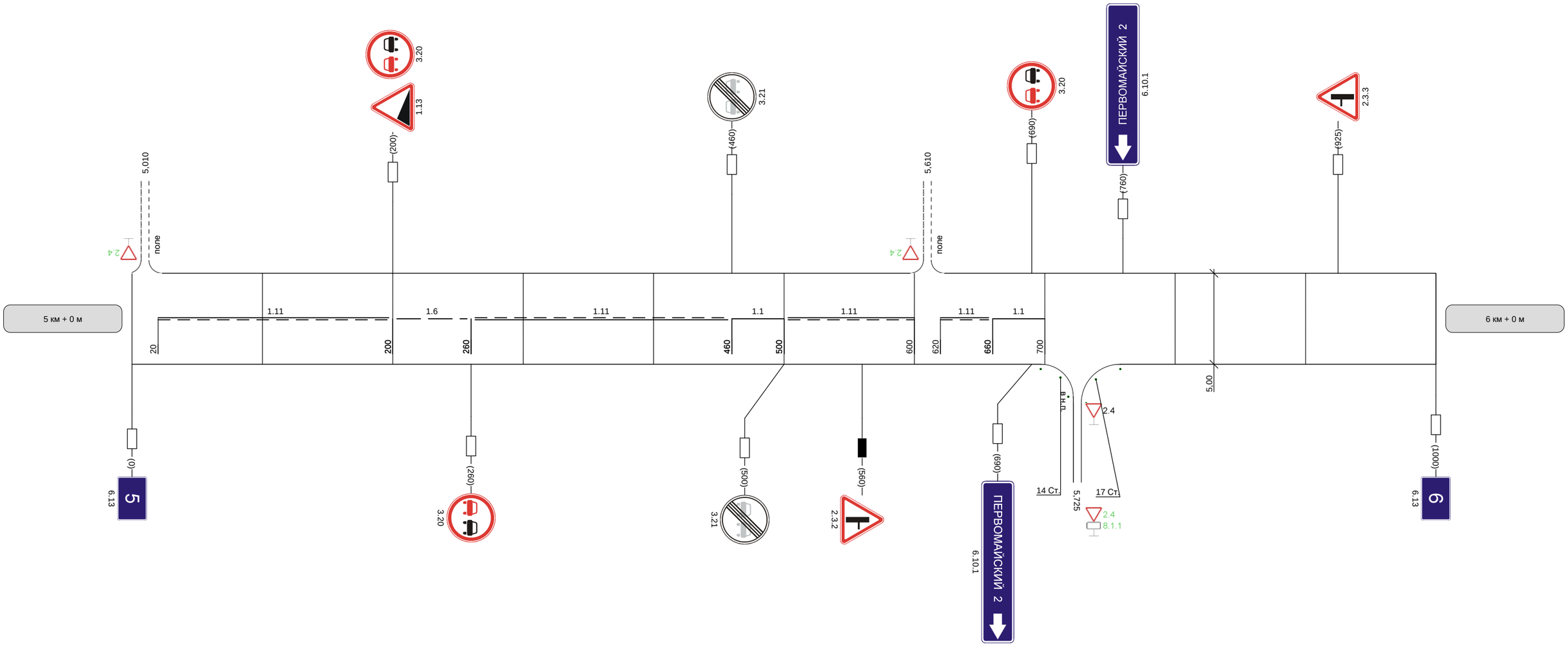

Видимость автомобиля в прямом направлении		300	250	250	

Наименование автодороги (административный район)	Кольцово-Мордовка
Элементы дороги в продольном профиле	7
	3
	2
Элементы дороги в плане	
Видимость автомобиля в обратном направлении	

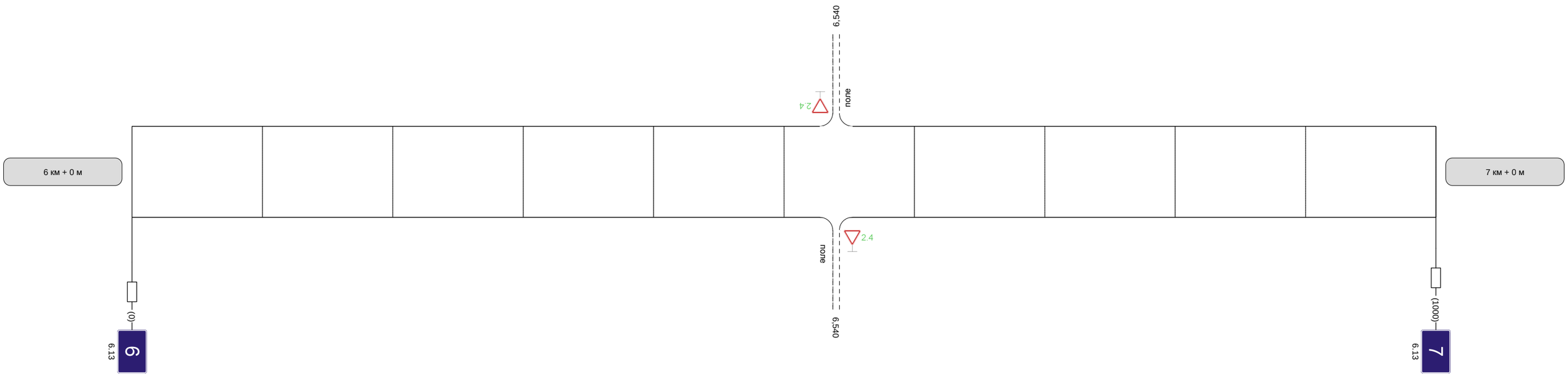

Видимость автомобиля в прямом направлении	

Наименование автодороги (административный район)	Кольцово-Мордовка										
Элементы дороги в продольном профиле	7	0	538	12	R=8695	720	9				
Элементы дороги в плане	680	R=865 a=10	770								
Видимость автомобиля в обратном направлении	250	300	300								

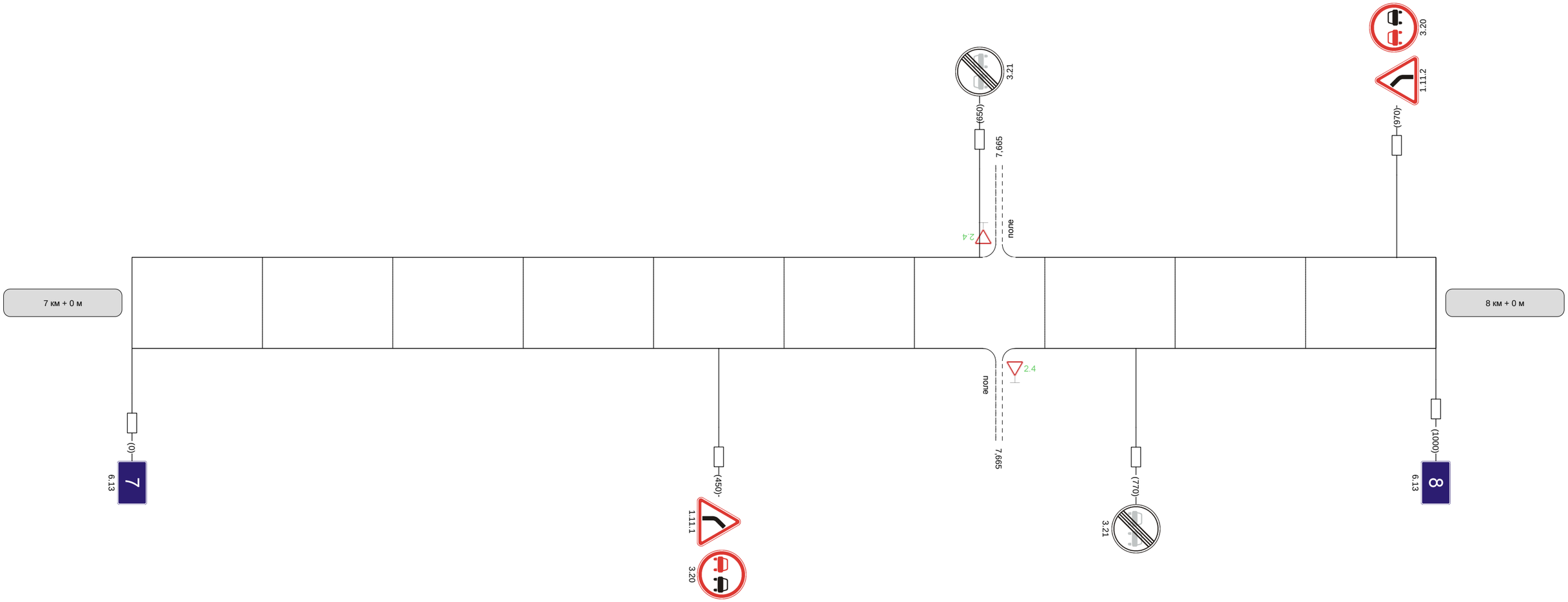

Видимость автомобиля в прямом направлении	300	300	

Разметка на участке

Наименование автодороги (административный район)	Кольцово-Мордовка
Элементы дороги в продольном профиле	9 8
Элементы дороги в плане	
Видимость автомобиля в обратном направлении	



Видимость автомобиля в прямом направлении	

| | | |

Наименование автодороги (административный район)	Кольцово-Мордовка
Элементы дороги в продольном профиле	11; 28; 28; 181; R=7325
Элементы дороги в плане	
Видимость автомобиля в обратном направлении	

Видимость автомобиля в прямом направлении	