Наименование автодороги (административный район)	Автодорога Кашира-Серебрянные Пруды-Кимовск-Узловая (Кимовский р-н)
Элементы дороги в продольном профиле	3 3 R=16525 10 6 R=18885
Элементы дороги в плане	
Видимость автомобиля в обратном направлении	

Разметка на участке:
1.2.1 : 1560 м
1.5 : 800 м

108 км + 0 м

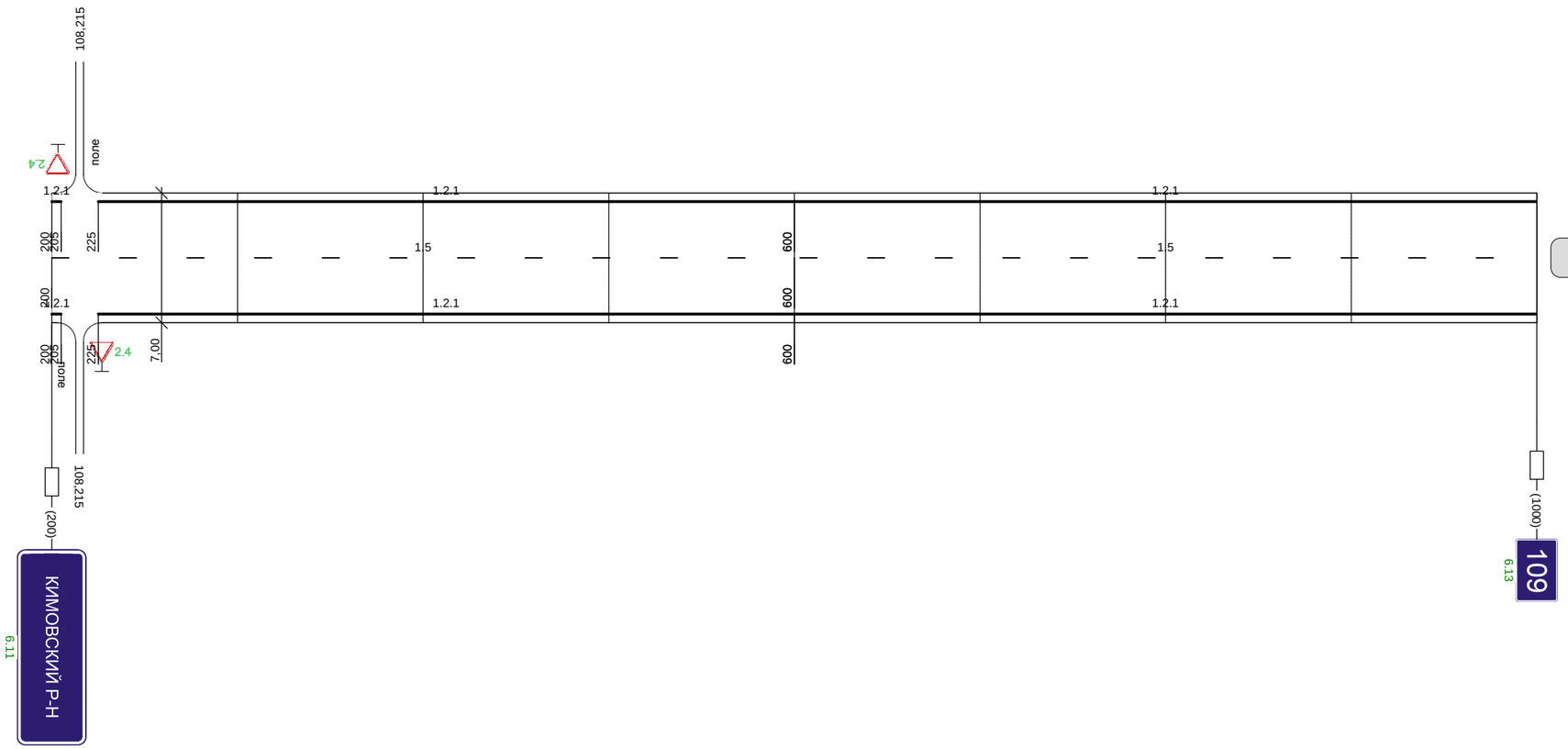

109 км + 0 м

Видимость автомобиля в прямом направлении	

Наименование автодороги (административный район)	Автодорога Кашира-Серебрянные Пруды-Кимовск-Узловая (Кимовский р-н)
Элементы дороги в продольном профиле	5; R=18885; 25; R=5768; 19; 58; R=2764
Элементы дороги в плане	851; R=958 a=8
Видимость автомобиля в обратном направлении	250 250 250

Разметка на участке:
1.1 : 55 м
1.2.1 : 1980 м
1.5 : 345 м
1.6 : 200 м
1.11 : 400 м

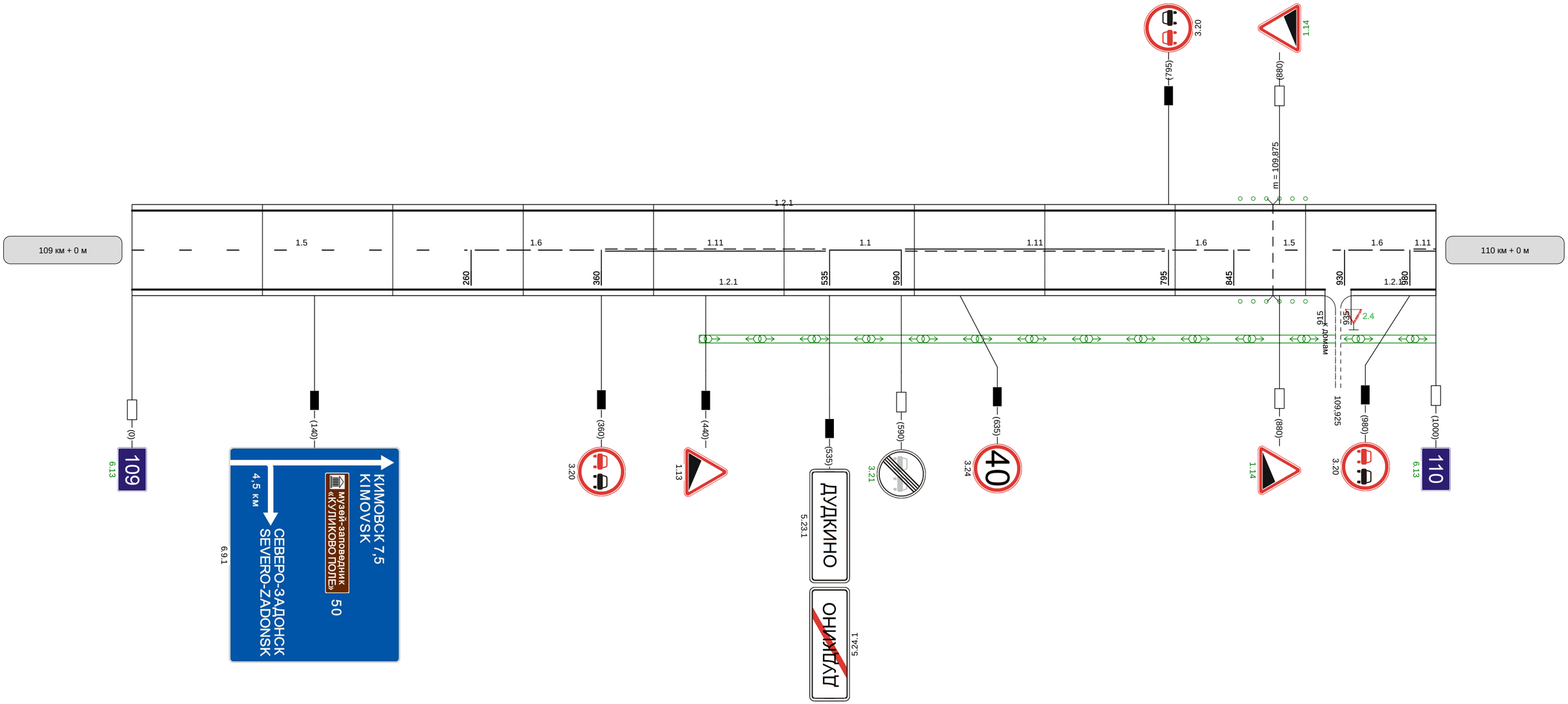

Видимость автомобиля в прямом направлении	300	250	250	200		300	250

Наименование автодороги (административный район)	Автодорога Кашира-Серебрянные Пруды-Кимовск-Узловая (Кимовский р-н)
Элементы дороги в продольном профиле	58; 74; R=2764; R=4892; 74; 17; R=11226; 17; 37; R=12047
Элементы дороги в плане	R=958 a=8; 67; 544; R=1217 a=22
Видимость автомобиля в обратном направлении	200; 200; 250; 250; 300

Разметка на участке:
1.1 : 245 м
1.2.1 : 1980 м
1.5 : 250 м
1.6 : 110 м
1.11 : 375 м
1.24.1 : 4 шт

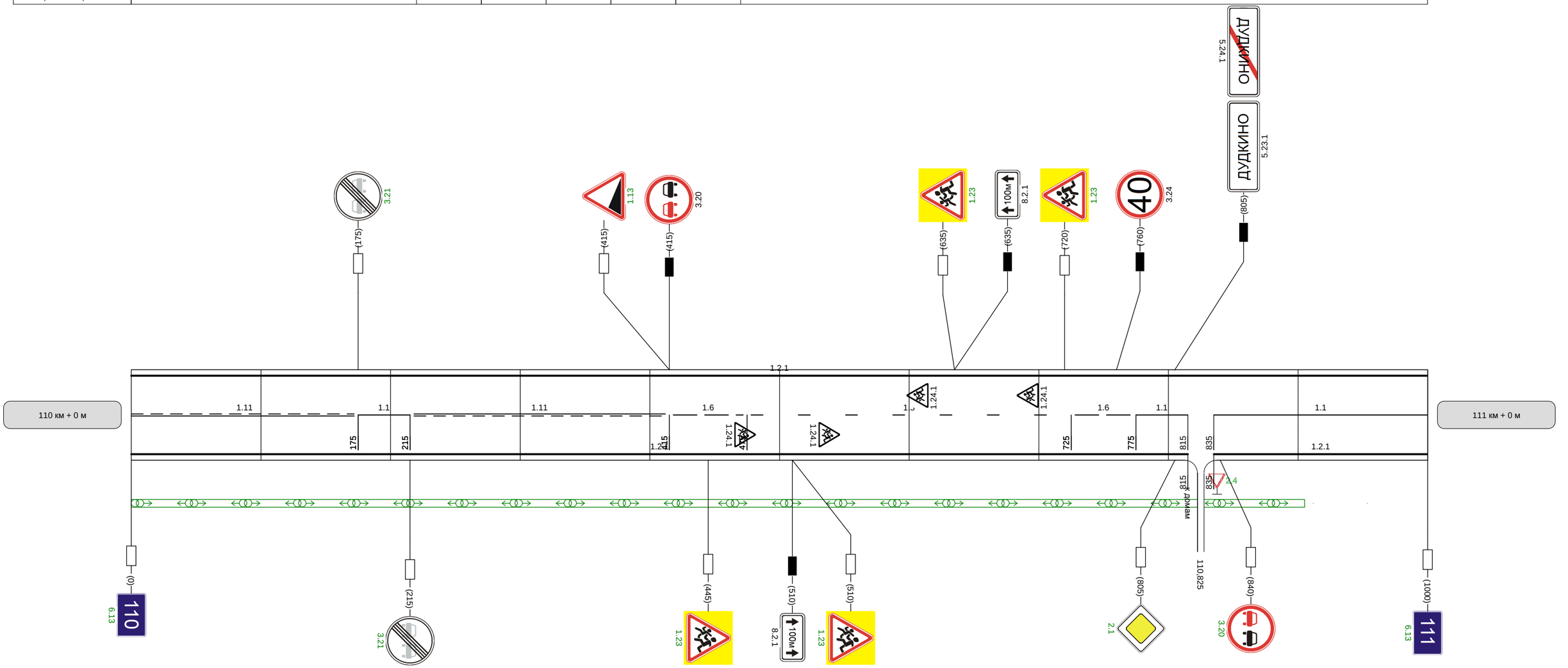

Видимость автомобиля в прямом направлении	250	200	200	250		300	300	300	

Наименование автодороги (административный район)	Автодорога Кашира-Серебрянные Пруды-Кимовск-Узловая (Кимовский р-н)
Элементы дороги в продольном профиле	37; R=12047
Элементы дороги в плане	R=1217 a=22; 16; 156; R=903 a=5; 239
Видимость автомобиля в обратном направлении	300; 300; 300

Разметка на участке:
1.1 : 385 м
1.2.1 : 1900 м
1.5 : 355 м
1.6 : 180 м
1.14.1 : 7 м

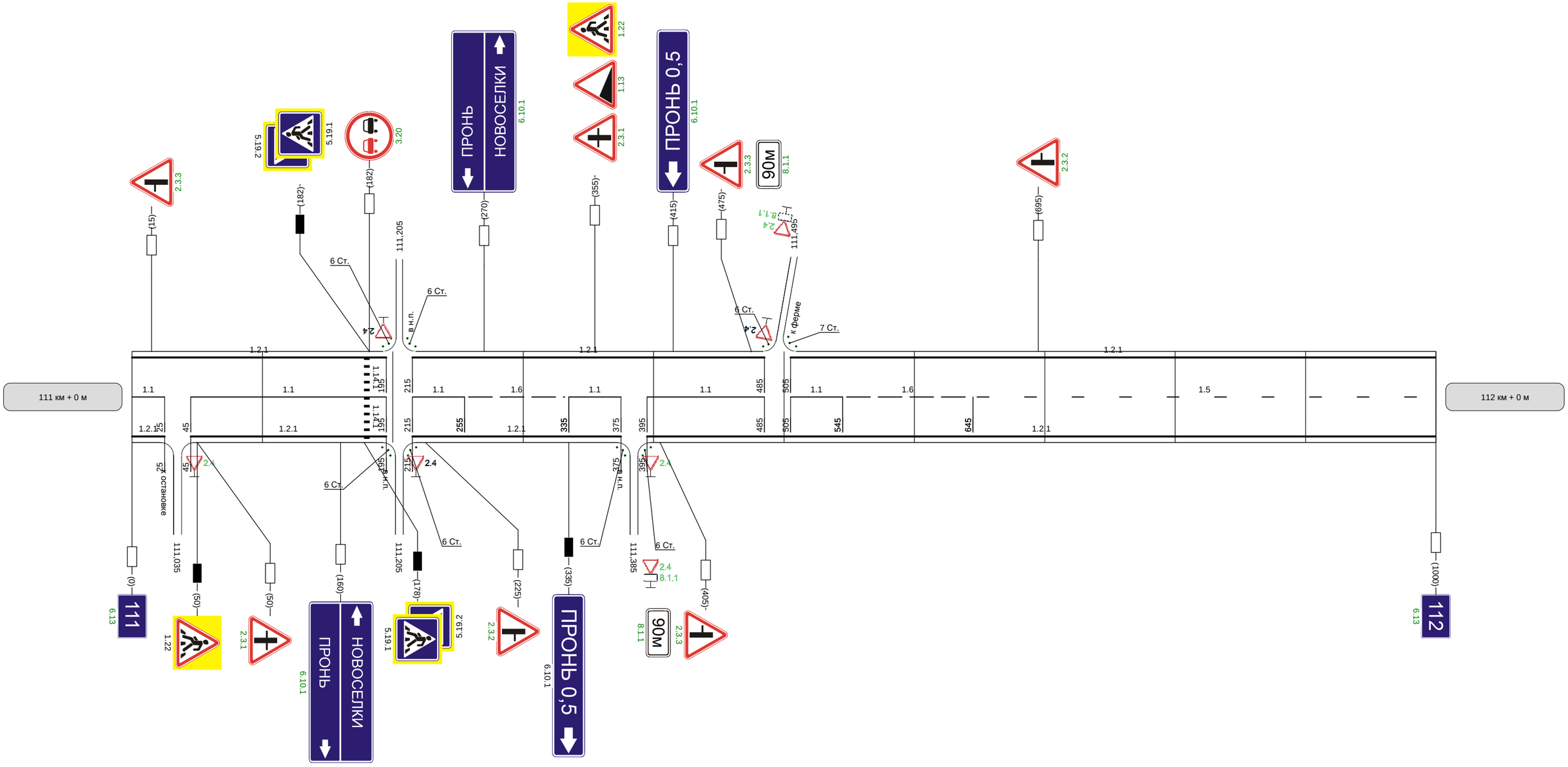

Видимость автомобиля в прямом направлении	

Наименование автодороги (административный район)	Автодорога Кашира-Серебрянные Пруды-Кимовск-Узловая (Кимовский р-н)
Элементы дороги в продольном профиле	
Элементы дороги в плане	
Видимость автомобиля в обратном направлении	

Разметка на участке:
1.2.1 : 2000 м
1.5 : 1000 м

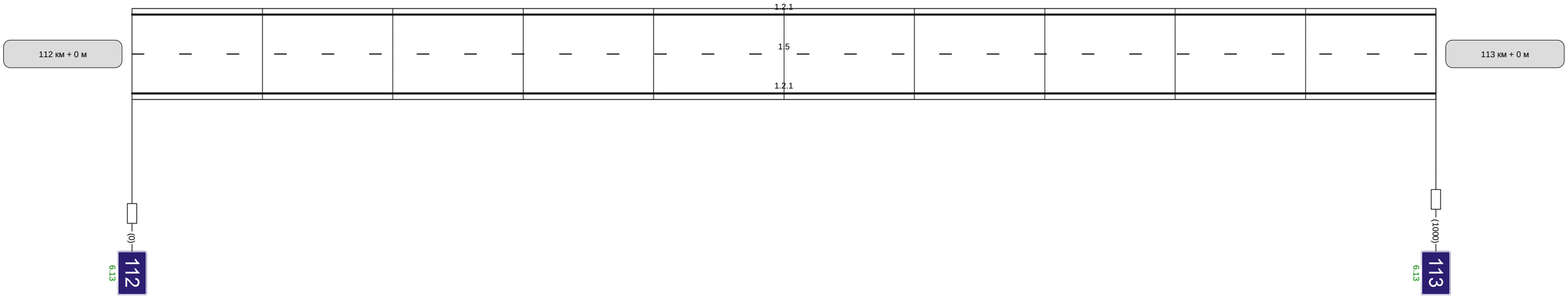

Видимость автомобиля в прямом направлении	

Наименование автодороги (административный район)	Автодорога Кашира-Серебрянные Пруды-Кимовск-Узловая (Кимовский р-н)
Элементы дороги в продольном профиле	
Элементы дороги в плане	
Видимость автомобиля в обратном направлении	

Разметка на участке:
1.1 : 80 м
1.2.1 : 1980 м
1.5 : 800 м
1.6 : 200 м

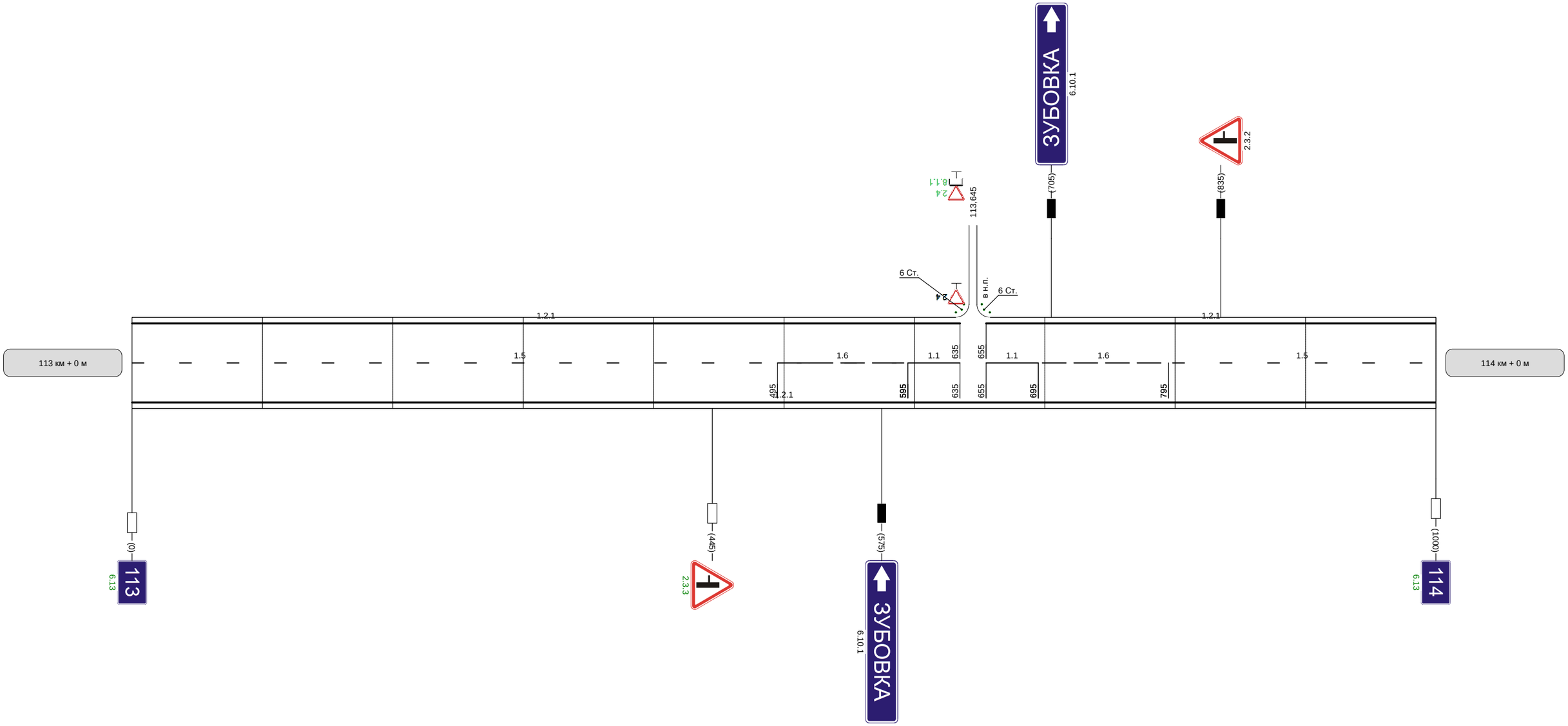

Видимость автомобиля в прямом направлении	

Наименование автодороги (административный район)	Автодорога Кашира-Серебрянные Пруды-Кимовск-Узловая (Кимовский р-н)
Элементы дороги в продольном профиле	
Элементы дороги в плане	
Видимость автомобиля в обратном направлении	

Разметка на участке:
1.1 : 80 м
1.2.1 : 1940 м
1.5 : 700 м
1.6 : 200 м

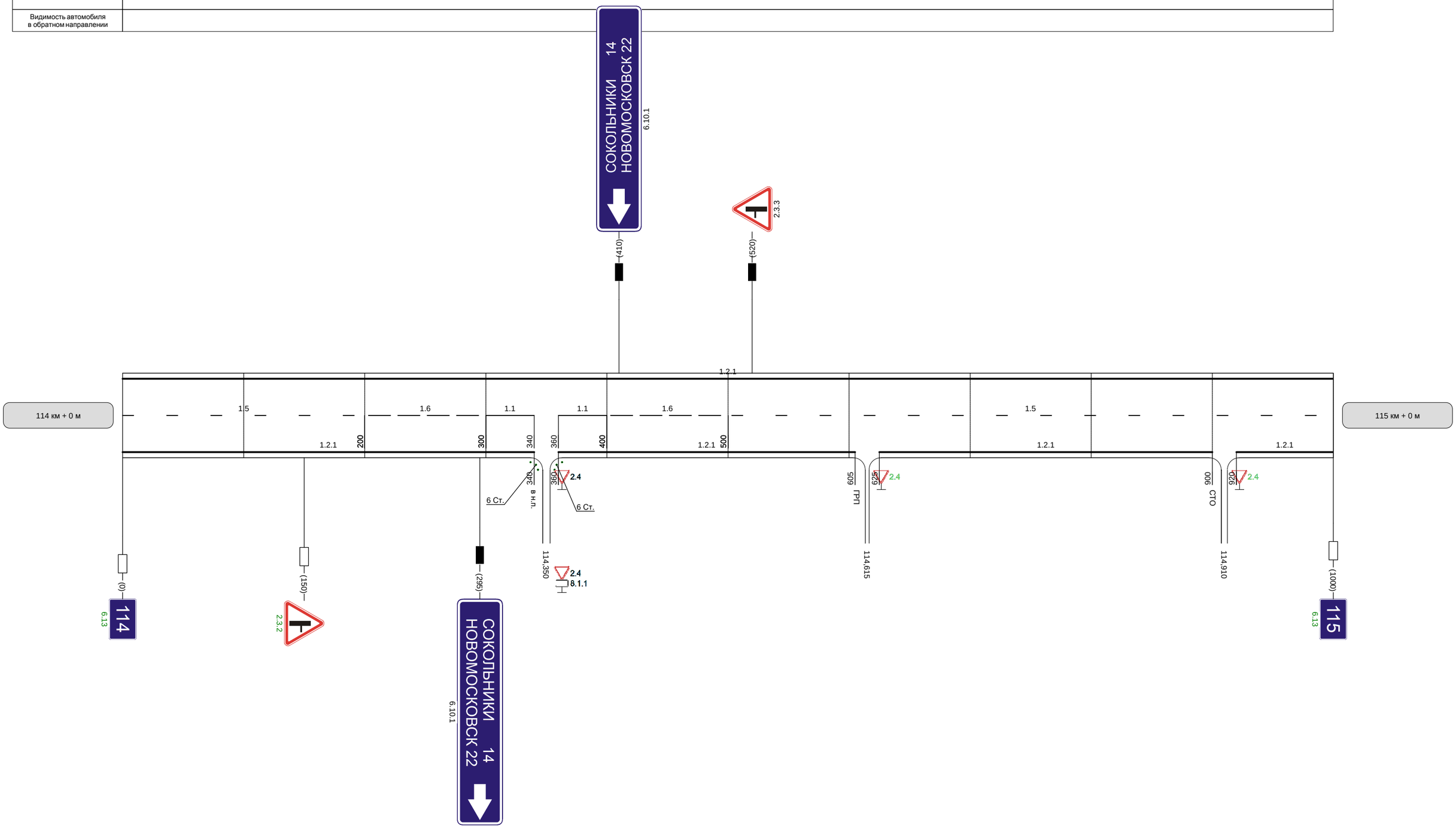

Видимость автомобиля в прямом направлении	

Наименование автодороги (административный район)	Автодорога Кашира-Серебрянные Пруды-Кимовск-Узловая (Кимовский р-н)
Элементы дороги в продольном профиле	3 0 R=12093
Элементы дороги в плане	
Видимость автомобиля в обратном направлении	

Разметка на участке:
1.1 : 265 м
1.2.1 : 1720 м
1.5 : 355 м
1.6 : 400 м
1.11 : 160 м
1.14.1 : 21 м

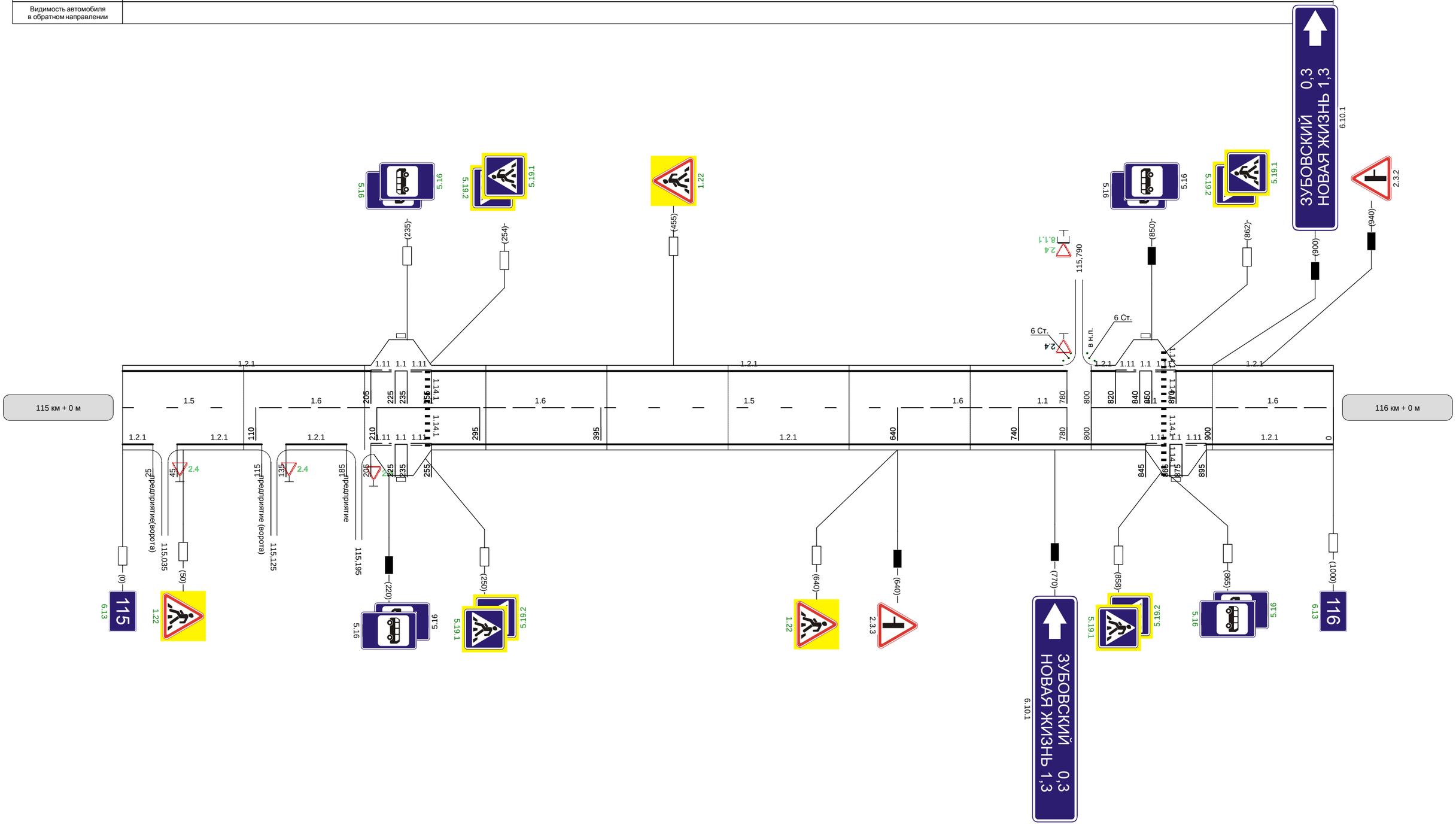

Видимость автомобиля в прямом направлении	

Наименование автодороги (административный район)	Автодорога Кашира-Серебрянные Пруды-Кимовск-Узловая (Кимовский р-н)
Элементы дороги в продольном профиле	16; R=5019; 16
Элементы дороги в плане	631; R=431 a=10; 776
Видимость автомобиля в обратном направлении	300 | 200 | 200

Разметка на участке:
1.1 : 285 м
1.2.1 : 1900 м
1.5 : 345 м
1.6 : 215 м
1.11 : 95 м

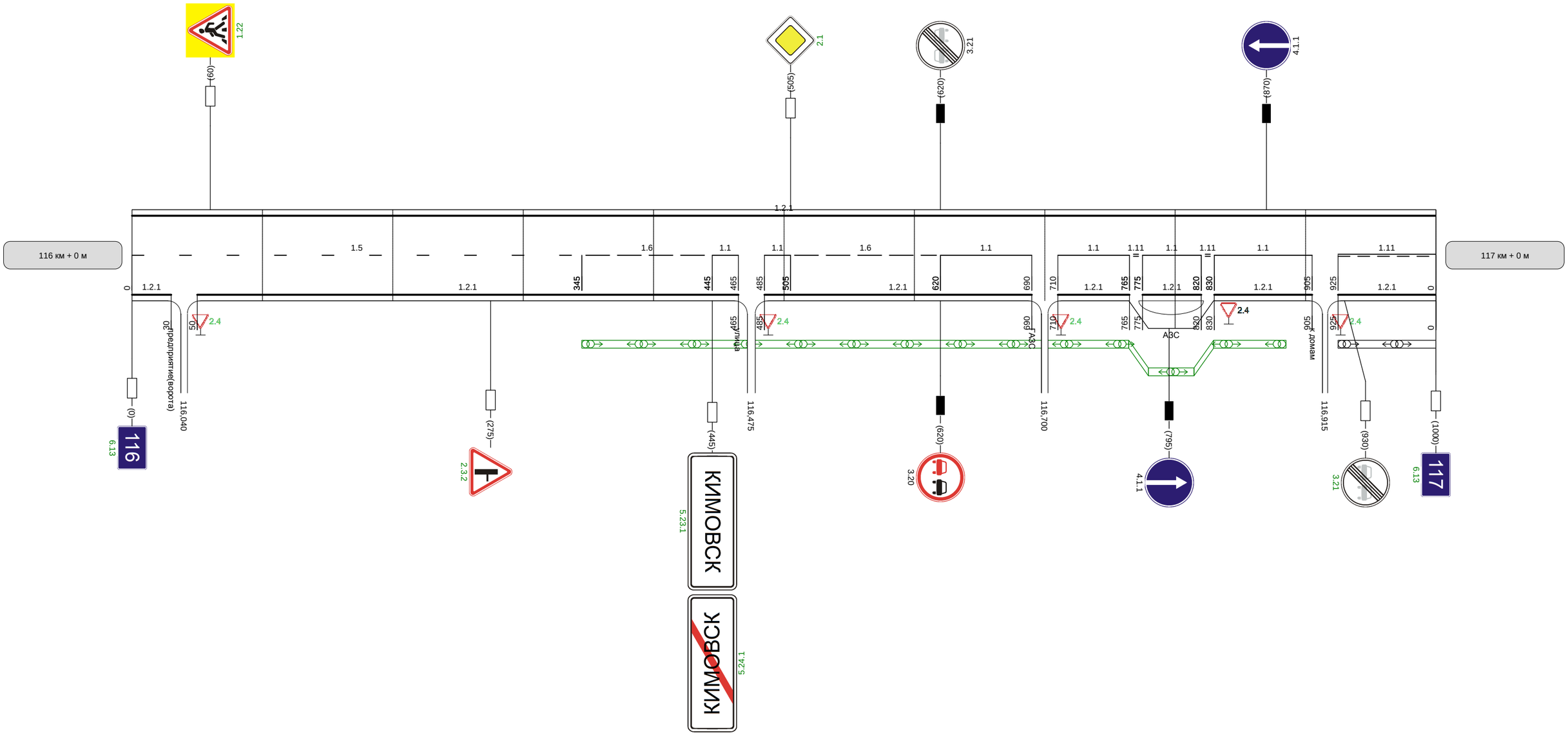

Видимость автомобиля в прямом направлении	300	250	200	200	250	

Наименование автодороги (административный район)	Автодорога Кашира-Серебрянные Пруды-Кимовск-Узловая (Кимовский р-н)											
Элементы дороги в продольном профиле	35				28	2			2	38		
	R=8869					R=7416						
Элементы дороги в плане												
Видимость автомобиля в обратном направлении	200	200	250	300				200	250	250	300	

Разметка на участке:
1.1 : 190 м
1.2.1 : 1790 м
1.5 : 75 м
1.6 : 135 м
1.7 : 80 м
1.11 : 570 м
1.14.1 : 10 м

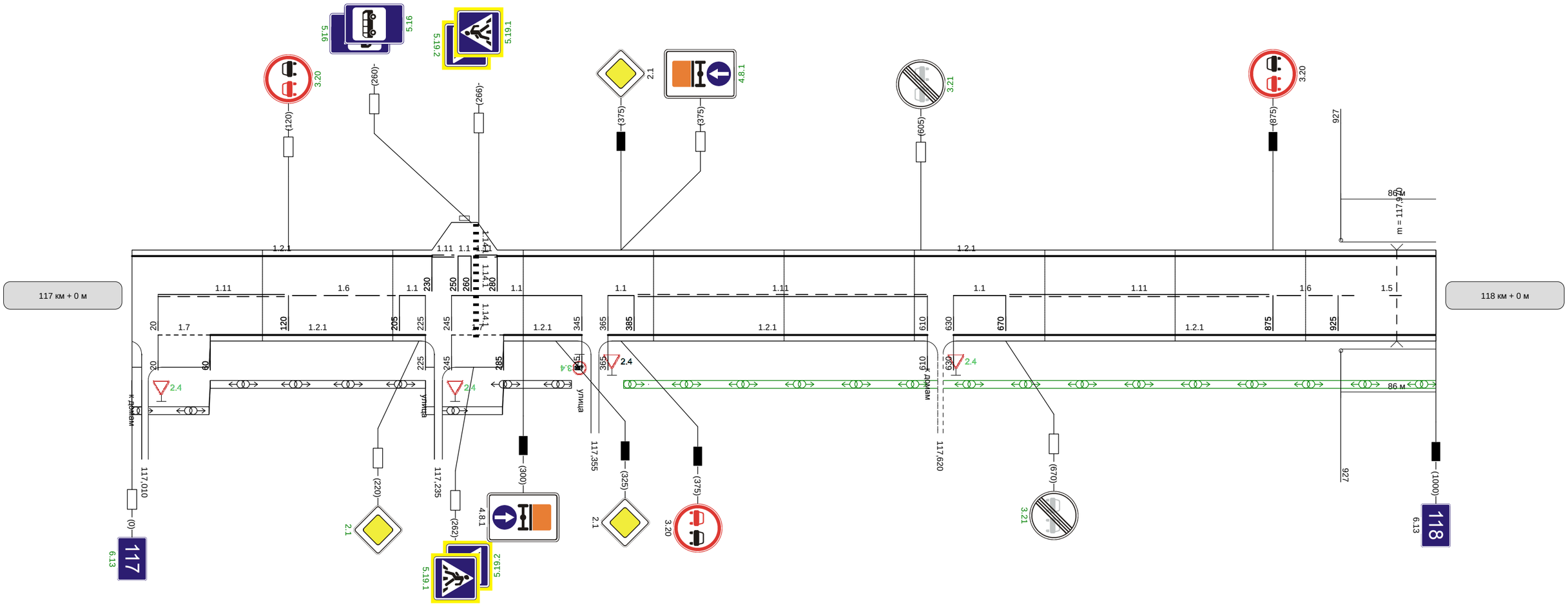

Видимость автомобиля в прямом направлении		300	250	250	300	300	

Наименование автодороги (административный район)	Автодорога Кашира-Серебрянные Пруды-Кимовск-Узловая (Кимовский р-н)
Элементы дороги в продольном профиле	38; R=4378; 15; R=4208; 12; 17; R=7276; 17; 19
Элементы дороги в плане	644; R=61 a=92; 743; 775; R=1297 a=3; 843
Видимость автомобиля в обратном направлении	250; 250

Разметка на участке:
1.1 : 265 м
1.2.1 : 990 м
1.5 : 235 м
1.6 : 50 м
1.11 : 40 м
1.14.1 : 10 м

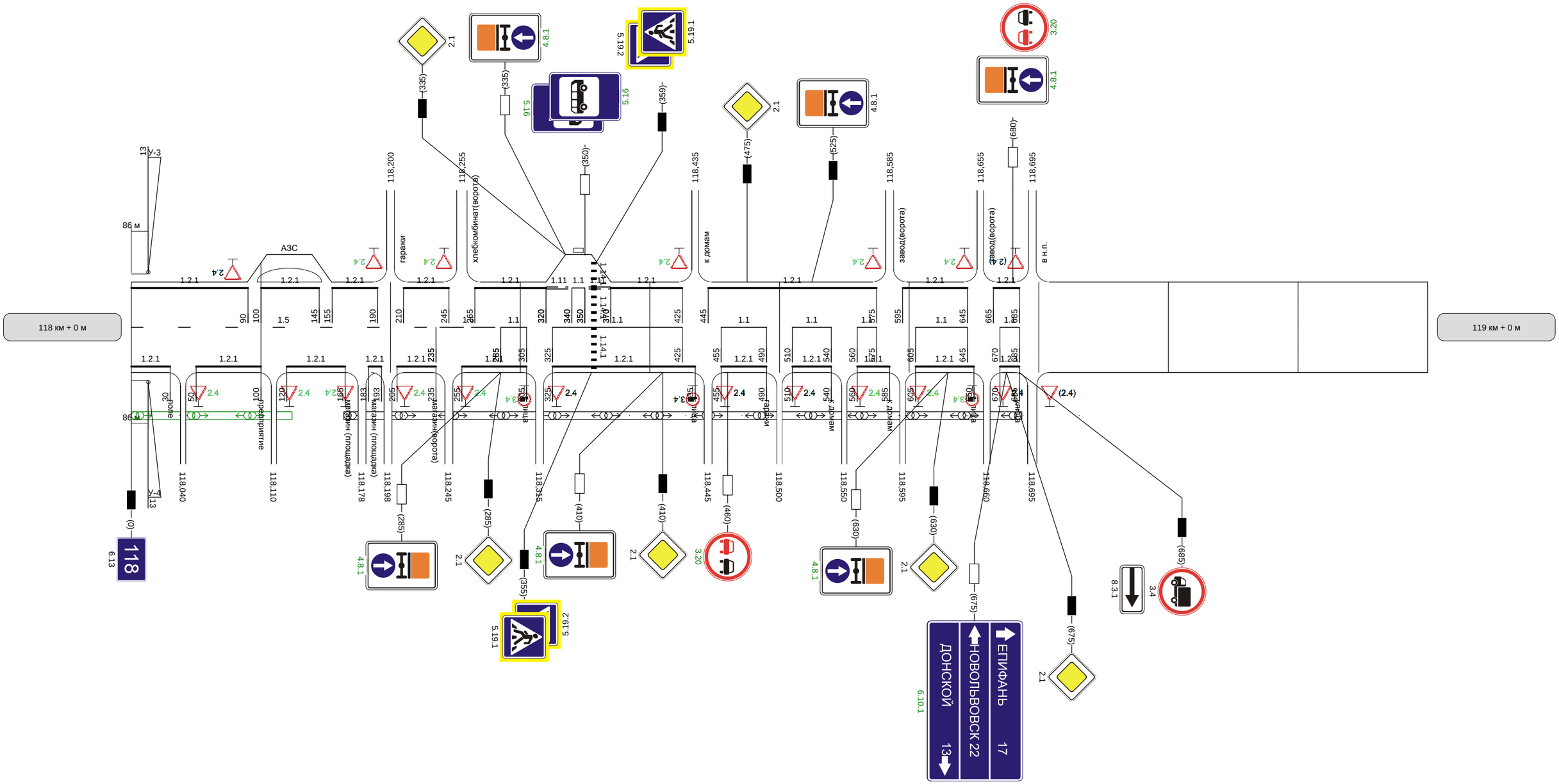

Видимость автомобиля в прямом направлении		300	250	200

Наименование автодороги (административный район)	Автодорога Кашира-Серебрянные Пруды-Кимовск-Узловая (Кимовский р-н)
Элементы дороги в продольном профиле	18; R=8385; 2; R=3423; 11; 16
Элементы дороги в плане	763; R=365 a=13; 855; 889; R=86 a=75
Видимость автомобиля в обратном направлении	300; 250; 300

119 км + 0 м										120 км + 0 м

Видимость автомобиля в прямом направлении	300	250	250	250	

Наименование автодороги (административный район)	Автодорога Кашира-Серебрянные Пруды-Кимовск-Узловая (Кимовский р-н)
Элементы дороги в продольном профиле	16; 20; 20; 6; R=11640; R=8583
Элементы дороги в плане	R=86 a=73; 301; R=1463 a=3; 455; 953; R=237 a=7; 983
Видимость автомобиля в обратном направлении	300; 250; 300

120 км + 0 м

121 км + 0 м

Видимость автомобиля в прямом направлении		300	300

Наименование автодороги (административный район)	Автодорога Кашира-Серебрянные Пруды-Кимовск-Узловая (Кимовский р-н)
Элементы дороги в продольном профиле	46
Элементы дороги в плане	
Видимость автомобиля в обратном направлении	

Разметка на участке:
1.1 : 50 м
1.2.1 : 120 м
1.7 : 40 м
1.11 : 10 м
1.12 : 4 м

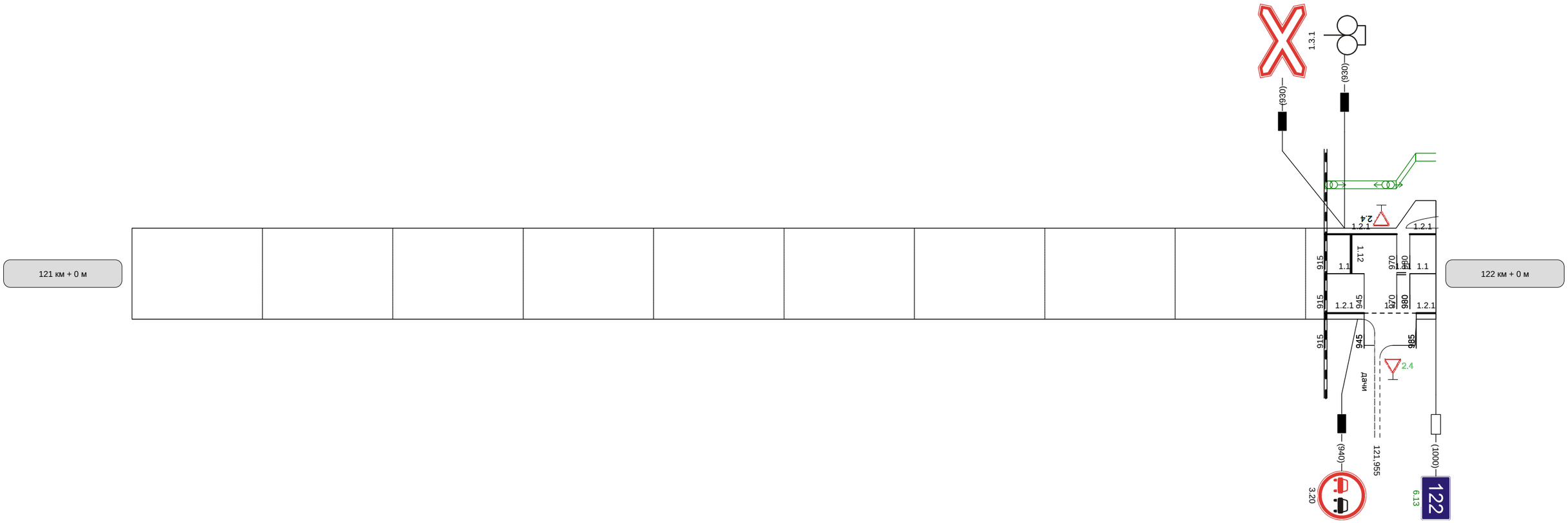

Видимость автомобиля в прямом направлении	

Наименование автодороги (административный район)	Автодорога Кашира-Серебрянные Пруды-Кимовск-Узловая (Кимовский р-н)
Элементы дороги в продольном профиле	
Элементы дороги в плане	
Видимость автомобиля в обратном направлении	

Разметка на участке:
1.1 : 380 м
1.2.1 : 1710 м
1.5 : 360 м
1.6 : 250 м
1.11 : 170 м
1.14.1 : 18 м

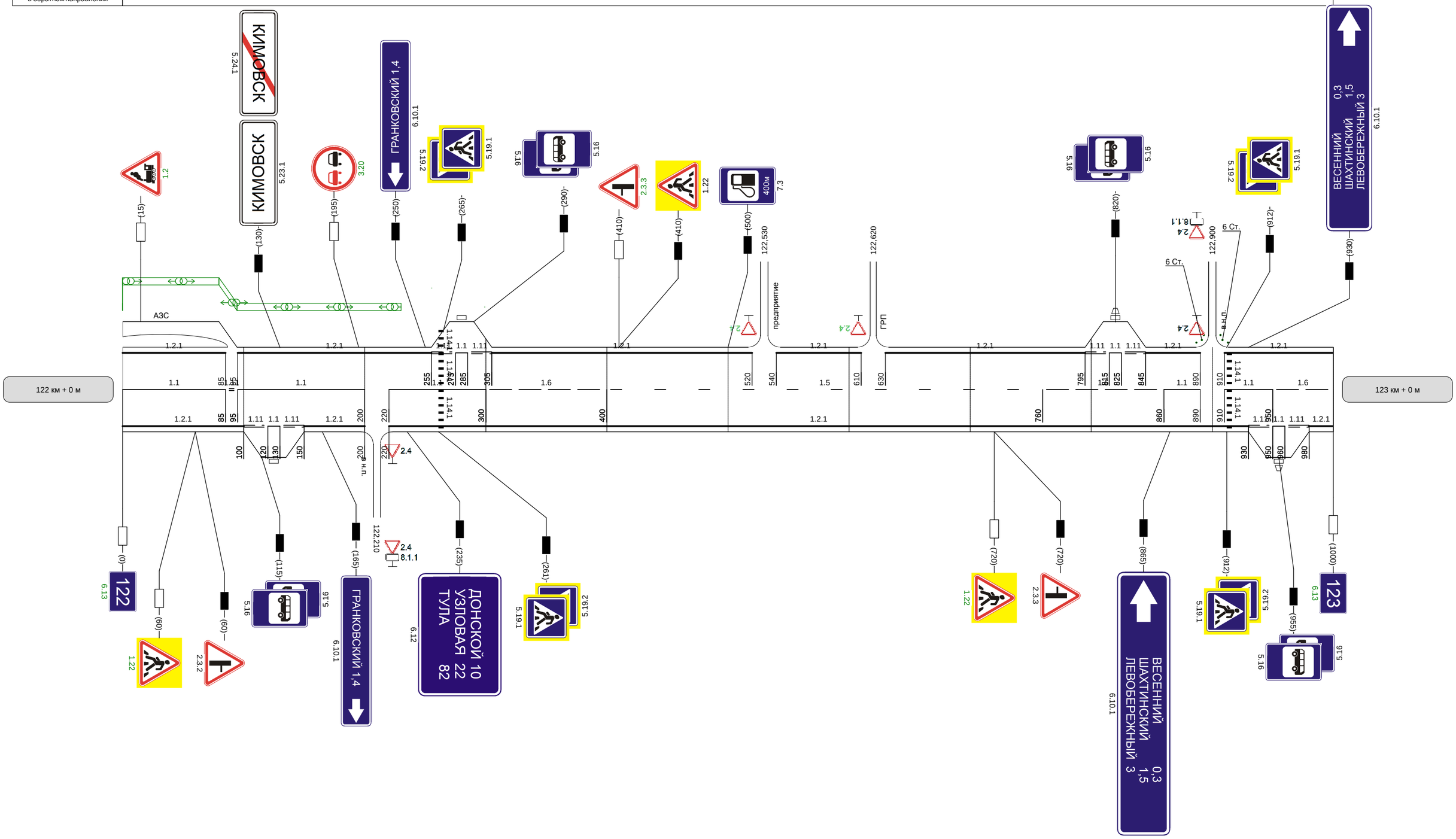

Видимость автомобиля в прямом направлении	

Наименование автодороги (административный район)	Автодорога Кашира-Серебрянные Пруды-Кимовск-Узловая (Кимовский р-н)
Элементы дороги в продольном профиле	36 R=14481
Элементы дороги в плане	
Видимость автомобиля в обратном направлении	

Разметка на участке:
1.1 : 165 м
1.2.1 : 1860 м
1.5 : 380 м
1.6 : 430 м
1.11 : 95 м
1.14.1 : 7 м

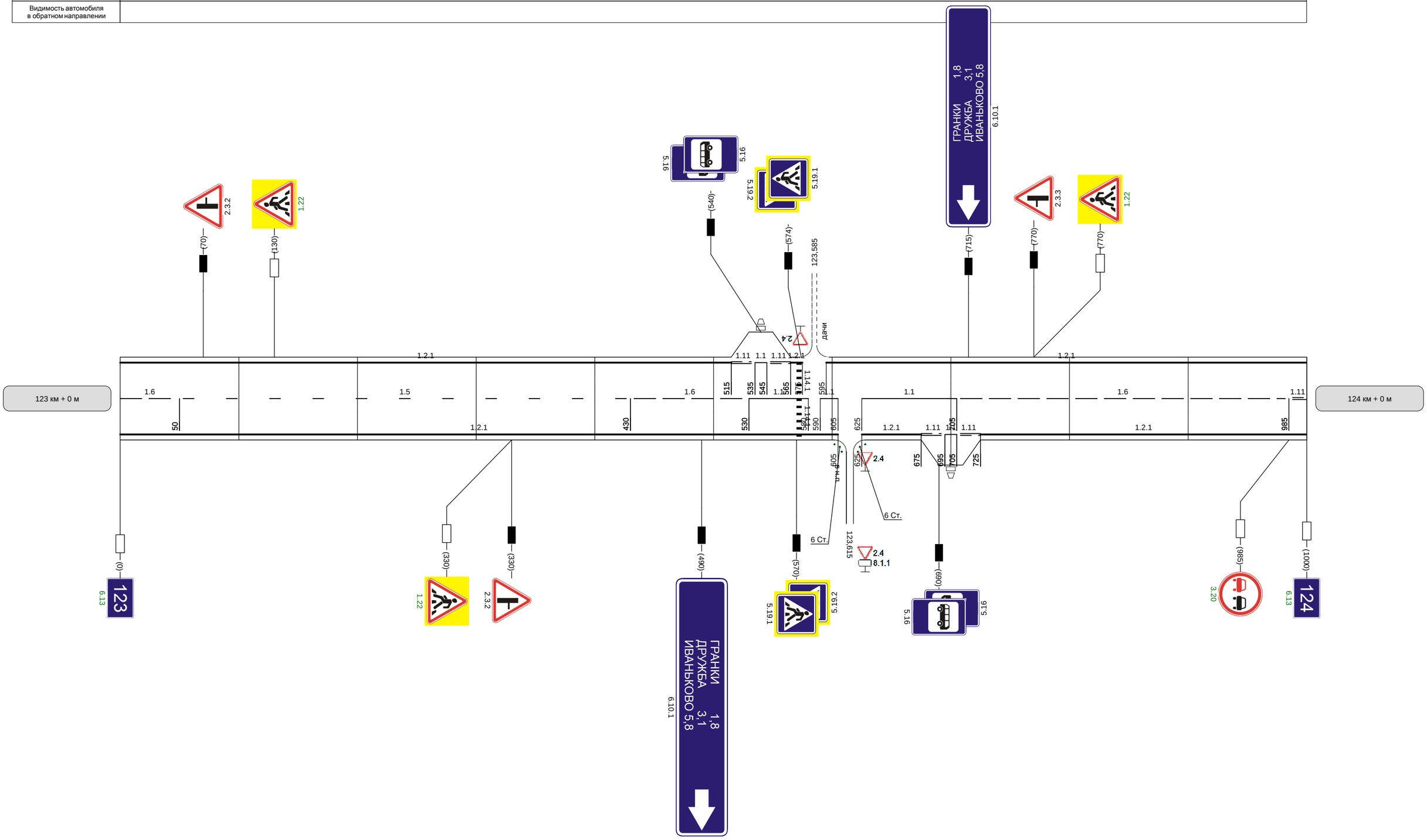

Видимость автомобиля в прямом направлении		300

Наименование автодороги (административный район)	Автодорога Кашира-Серебрянные Пруды-Кимовск-Узловая (Кимовский р-н)				
Элементы дороги в продольном профиле	17 R=14481 / 3 R=3267 / 31 / 30 R=7289				
Элементы дороги в плане					
Видимость автомобиля в обратном направлении		200	200	300	

Разметка на участке:
1.1 : 220 м
1.2.1 : 1880 м
1.5 : 150 м
1.6 : 160 м
1.11 : 550 м
1.14.1 : 7 м

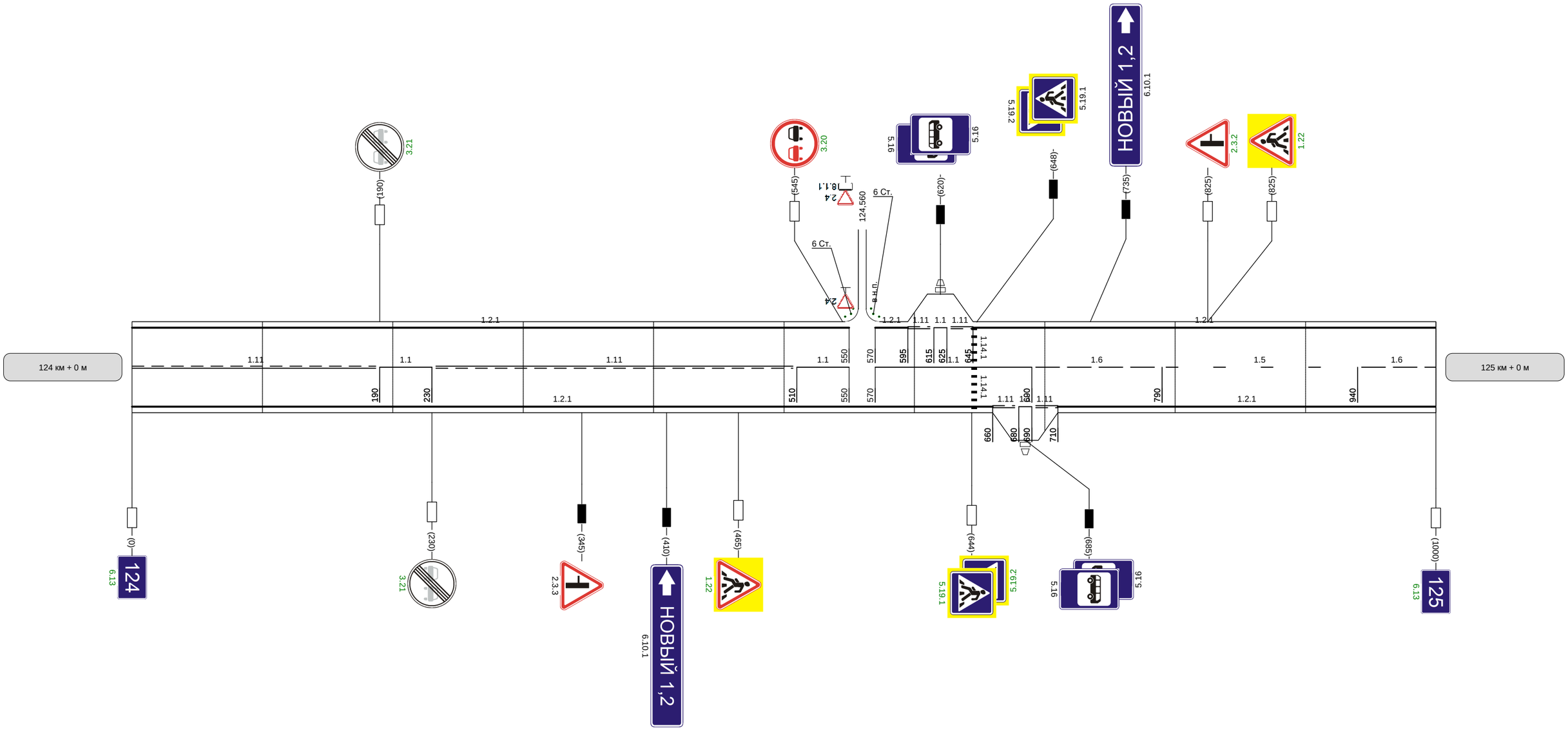

Видимость автомобиля в прямом направлении	300	250	200

Наименование автодороги (административный район)	Автодорога Кашира-Серебрянные Пруды-Кимовск-Узловая (Кимовский р-н)		
Элементы дороги в продольном профиле	8 R=11924 0 16 R=4813		
Элементы дороги в плане			
Видимость автомобиля в обратном направлении		150	150

Разметка на участке:
1.1 : 760 м
1.2.1 : 2000 м
1.6 : 40 м
1.11 : 200 м

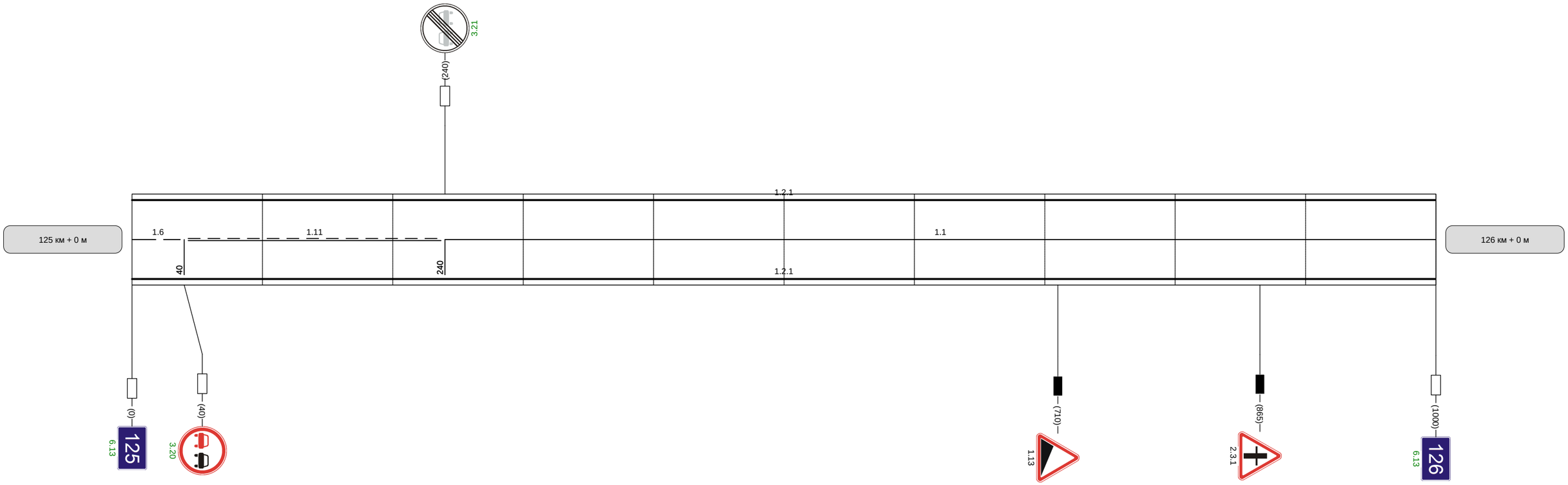

Видимость автомобиля в прямом направлении		300	250	200	150	200	

Наименование автодороги (административный район)	Автодорога Кашира-Серебрянные Пруды-Кимовск-Узловая (Кимовский р-н)				
Элементы дороги в продольном профиле	9 76 76 1 =4813 R=4313				
Элементы дороги в плане					
Видимость автомобиля в обратном направлении	150	200	250	300	

Разметка на участке:
1.1 : 75 м
1.2.1 : 1155 м
1.5 : 205 м
1.6 : 200 м
1.11 : 100 м

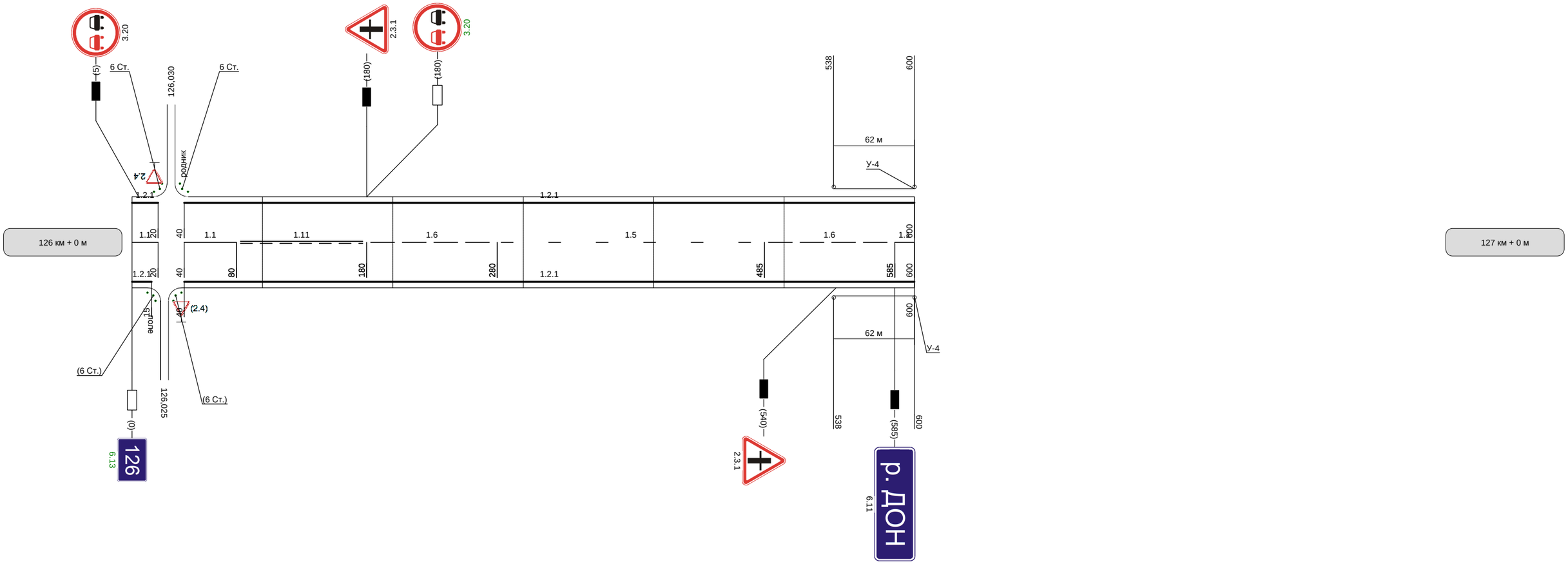

Видимость автомобиля в прямом направлении	