Наименование автодороги (административный район)	Автодорога Левобережный-Шахтинский
Элементы дороги в продольном профиле	1 — R=7710 — 14 — R=5804 — 19
Элементы дороги в плане	
Видимость автомобиля в обратном направлении	

Разметка на участке:
1.1 : 80 м
1.5 : 575 м
1.6 : 300 м

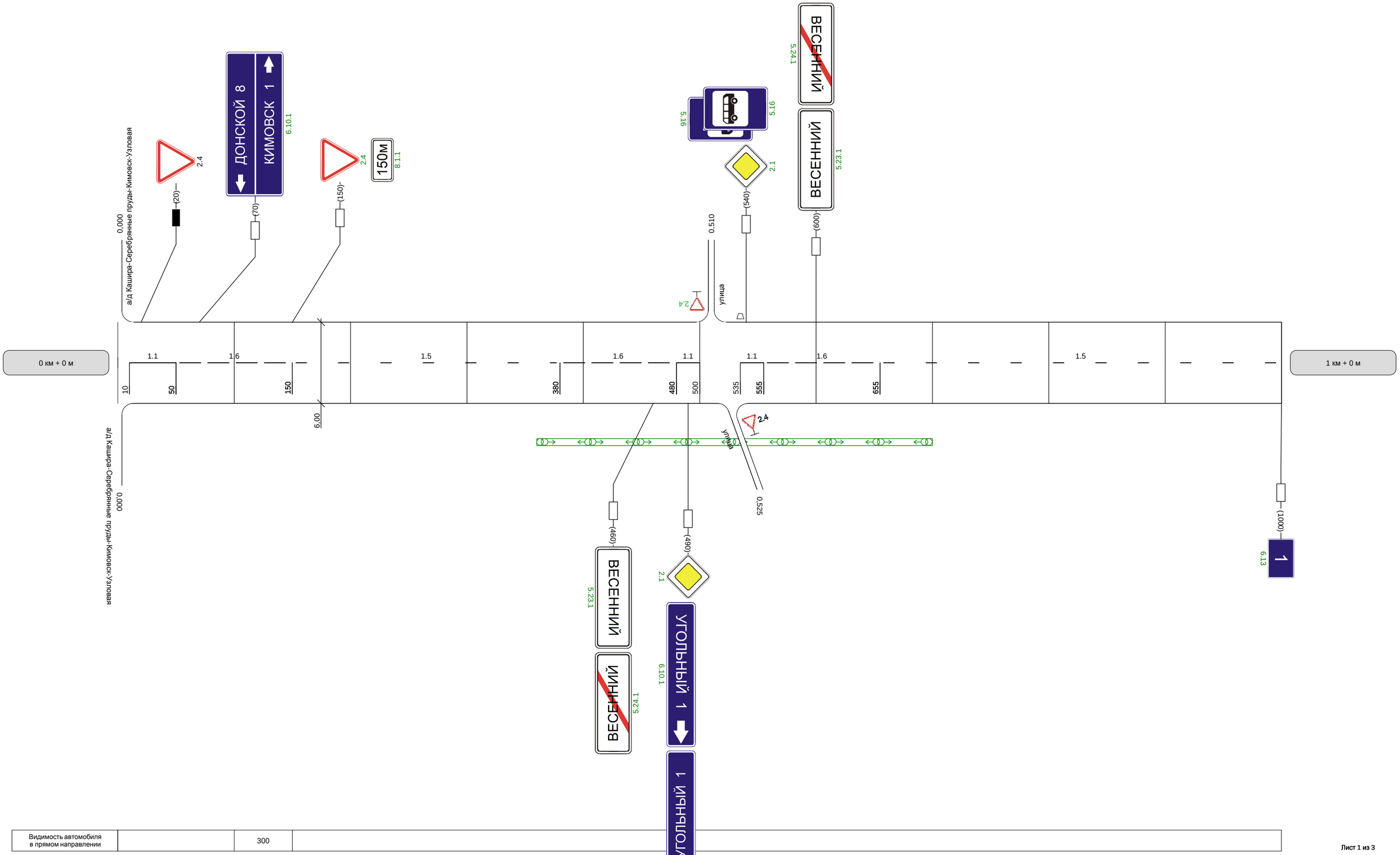

Видимость автомобиля в прямом направлении		300	

Наименование автодороги (административный район)	Автодорога Левобережный-Шахтинский
Элементы дороги в продольном профиле	
Элементы дороги в плане	310 R=146 a=22 390 451 R=442 a=11 490 600 R=727 a=6 648 850 R=218 a=70
Видимость автомобиля в обратном направлении	

Разметка на участке:
1.1 : 580 м
1.5 : 50 м
1.6 : 100 м
1.11 : 160 м
1.12 : 6 м

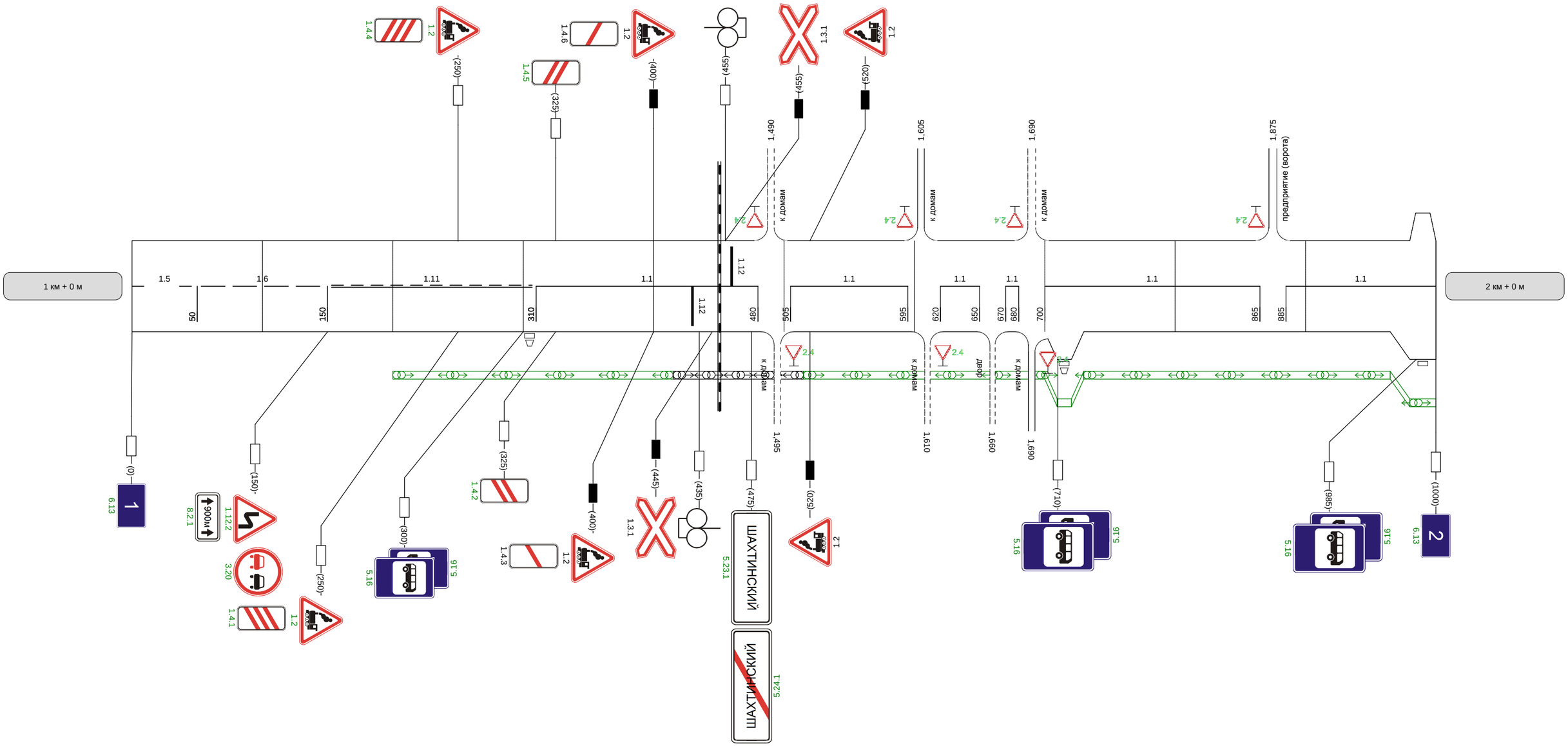

Видимость автомобиля в прямом направлении	

Разметка на участке
1.1 : 530 м

Наименование автодороги (административный район)	Автодорога Левобережный-Шахтинский
Элементы дороги в продольном профиле	7; 30; R=1364; 30; R=844; 32; 30; R=2140
Элементы дороги в плане	R=218, а=70; 70
Видимость автомобиля в обратном направлении	100; 150; 200; 250

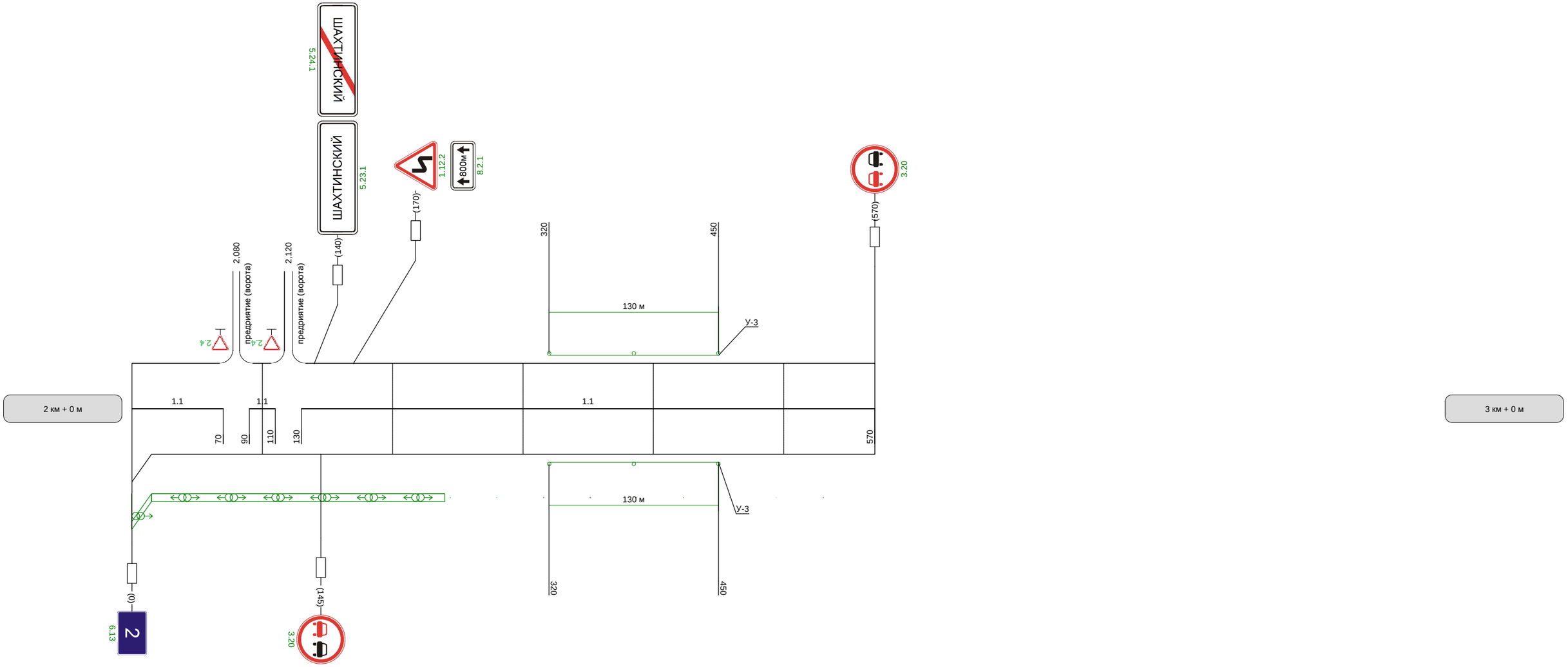

Видимость автомобиля в прямом направлении	