Наименование автодороги (административный район)	Автодорога Тула-Новомосковск-подъезд к населенному пункту Октябрьский
Элементы дороги в продольном профиле	17
Элементы дороги в плане	
Видимость автомобиля в обратном направлении	

Разметка на участке:
1.1 : 40 м
1.5 : 850 м
1.6 : 100 м

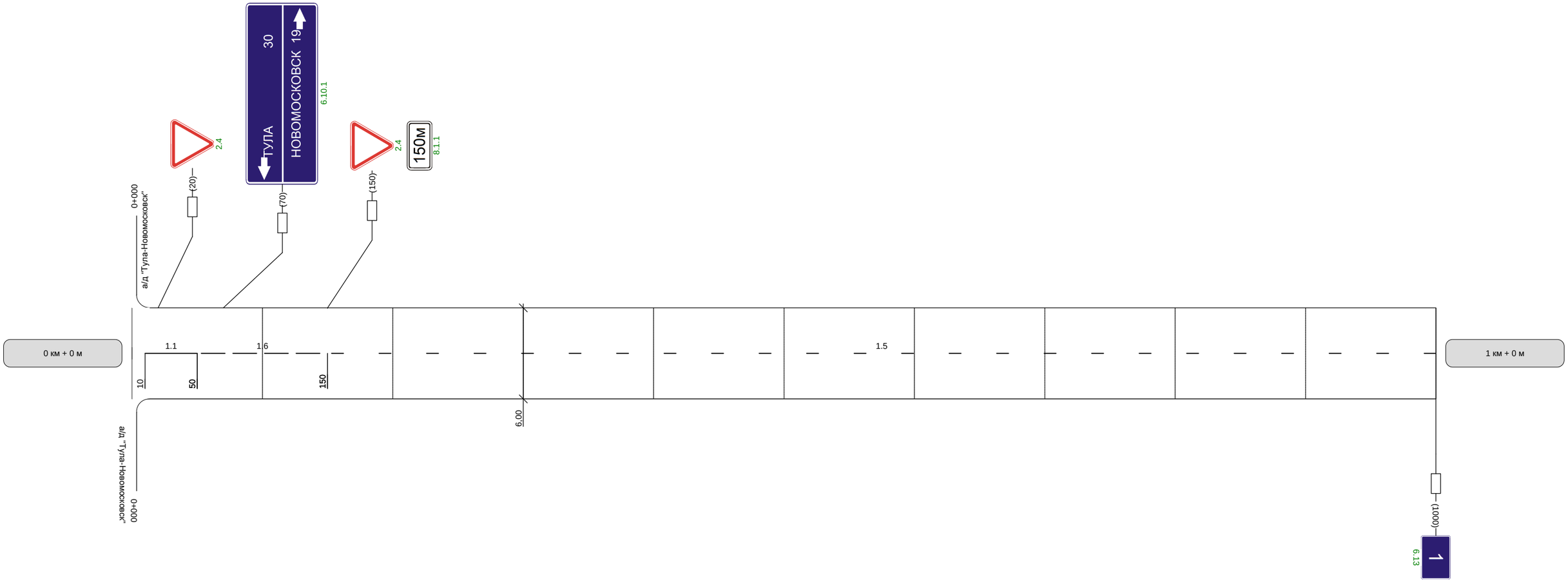

Видимость автомобиля в прямом направлении	

Наименование автодороги (административный район)	Автодорога Тула-Новомосковск-подъезд к населенному пункту Октябрьский											
Элементы дороги в продольном профиле	17	17	10	7	7	15	16	23				
		R=10567			R=5912		R=4748					
Элементы дороги в плане												
Видимость автомобиля в обратном направлении			300	300				250	200	250	300	

Разметка на участке:
1.1 : 270 м
1.5 : 430 м
1.6 : 100 м
1.11 : 200 м

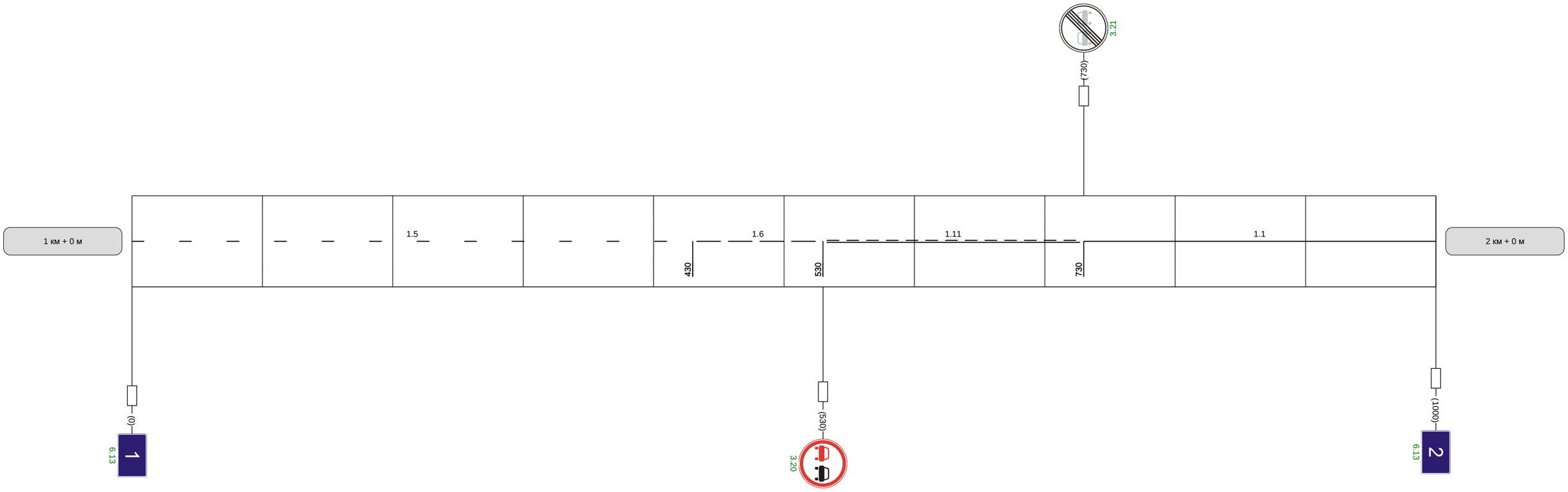

Видимость автомобиля в прямом направлении		300	250	250	200	

Наименование автодороги (административный район)	Автодорога Тула-Новомосковск-подъезд к населенному пункту Октябрьский
Элементы дороги в продольном профиле	13; R=2637; 7; R=5330; 6; 25
Элементы дороги в плане	338; R=156 a=49; 489; 520; R=225 a=7; 550
Видимость автомобиля в обратном направлении	00; 200; 200; 250; 300

Разметка на участке:
1.1 : 520 м
1.5 : 120 м
1.6 : 120 м
1.11 : 200 м

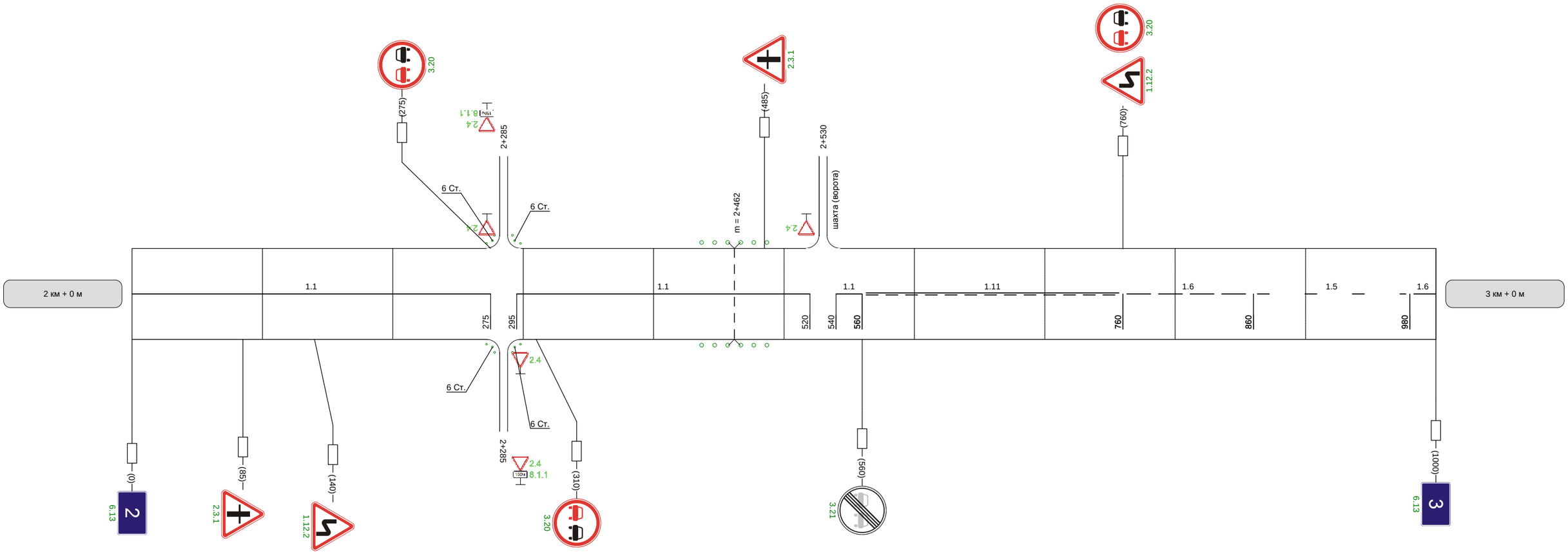

Видимость автомобиля в прямом направлении		300	250	250	200

Наименование автодороги (административный район)	Автодорога Тула-Новомосковск-подъезд к населенному пункту Октябрьский
Элементы дороги в продольном профиле	16; R=1977; 11; R=5445; 4; 19; R=4704; 20; 2; R=5796; 2
Элементы дороги в плане	R=79 a=36 (280, 342); R=115 a=37 (355, 410)
Видимость автомобиля в обратном направлении	300 | 300 | 300 | 300 | 250 | 300

Разметка на участке:
1.1 : 170 м
1.5 : 150 м
1.6 : 180 м
1.11 : 500 м

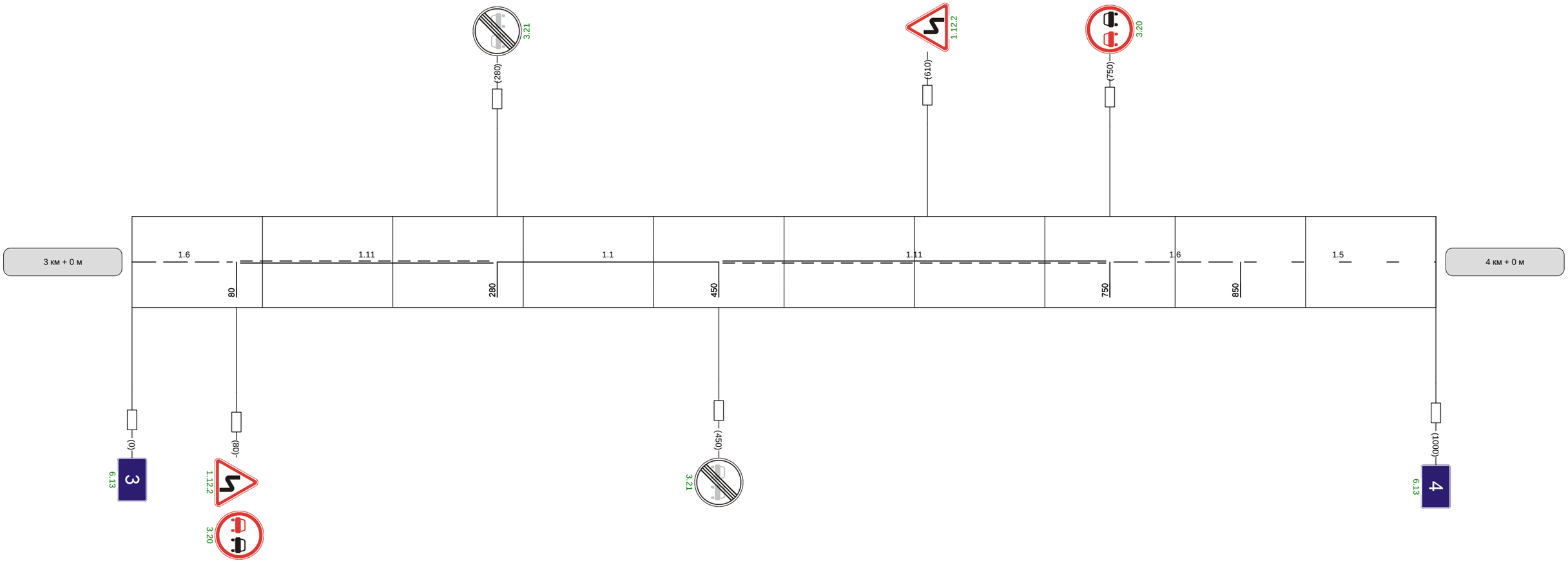

Видимость автомобиля в прямом направлении		300	300	300	300	250

Наименование автодороги (административный район)	Автодорога Тула-Новомосковск-подъезд к населенному пункту Октябрьский
Элементы дороги в продольном профиле	26; 26; R=6922; 6; 2; R=2762; 28; 17; R=2627
Элементы дороги в плане	
Видимость автомобиля в обратном направлении	200; 250; 250; 30

Разметка на участке:
1.1 : 250 м
1.5 : 450 м
1.6 : 100 м
1.11 : 200 м

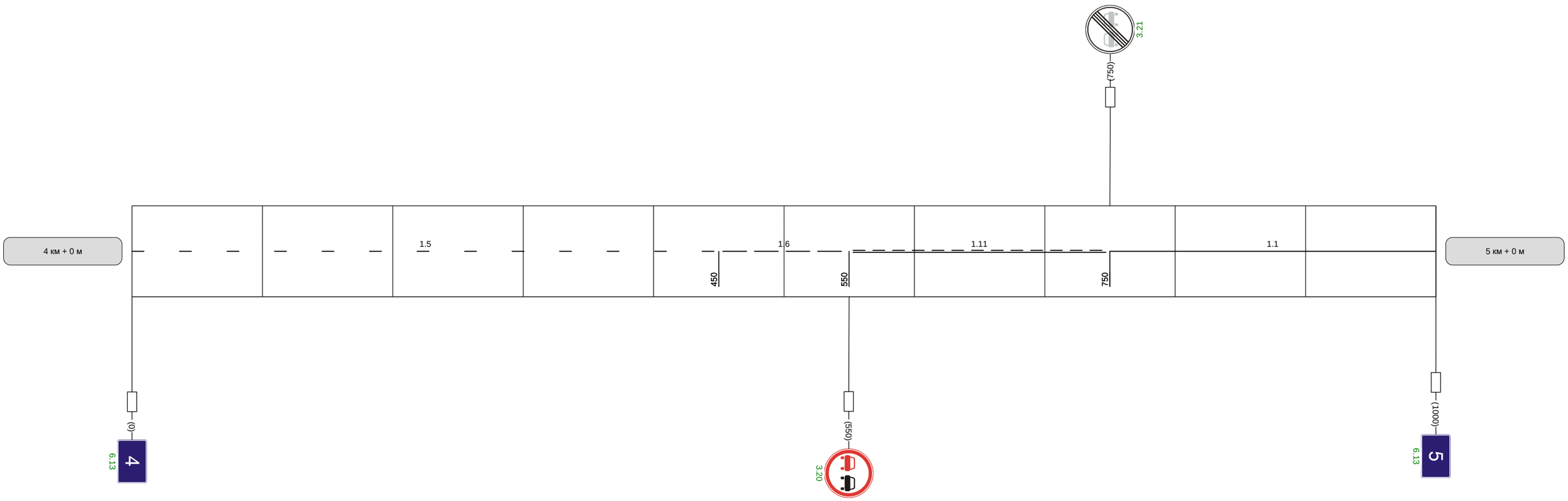

Видимость автомобиля в прямом направлении		300	250	200	150	250		300		200

Наименование автодороги (административный район)	Автодорога Тула-Новомосковск-подъезд к населенному пункту Октябрьский
Элементы дороги в продольном профиле	38; R=1777; 14; 40; R=1426; 46; 10; R=3912; 12; 5; R=4011; 5; 51; R=4956; 51
Элементы дороги в плане	323; R=775 a=11; 469
Видимость автомобиля в обратном направлении	50; 300; 150; 200; 200; 200; 200; 250; 300

Разметка на участке:
1.1 : 530 м
1.6 : 200 м
1.11 : 230 м

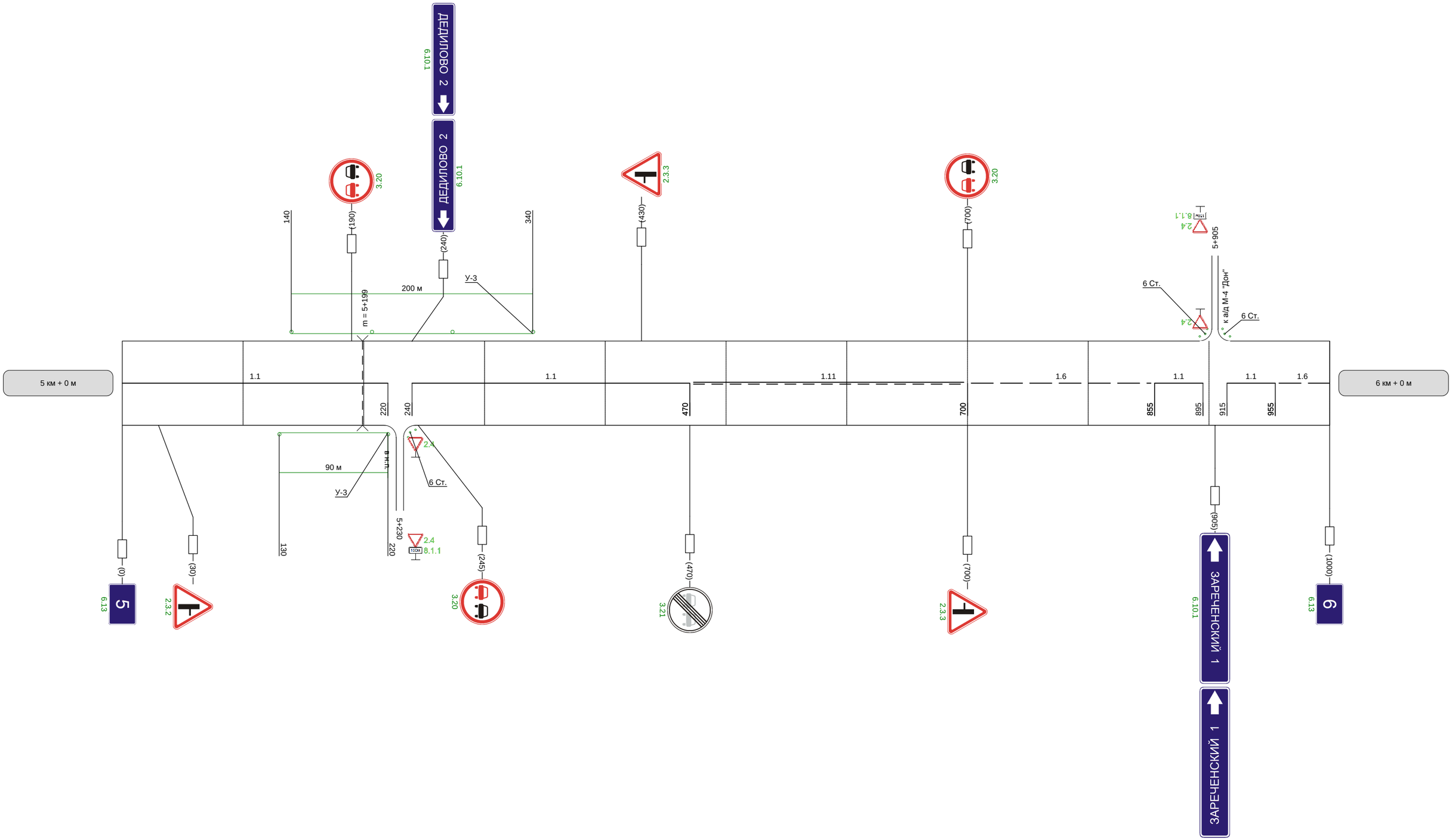

Видимость автомобиля в прямом направлении	200; 300; 250; 200; 200; 200

Наименование автодороги (административный район)	Автодорога Тула-Новомосковск подъезд к населенному пункту Октябрьский
Элементы дороги в продольном профиле	5; R=4407; 8; 45; R=2009; 11
Элементы дороги в плане	345; R=305 a=43; 525; 595; R=23 a=87; 620
Видимость автомобиля в обратном направлении	300; 300

Разметка на участке:
1.1 : 465 м
1.6 : 300 м
1.7 : 20 м
1.11 : 100 м
1.12 : 6 м
1.25 : 12 м

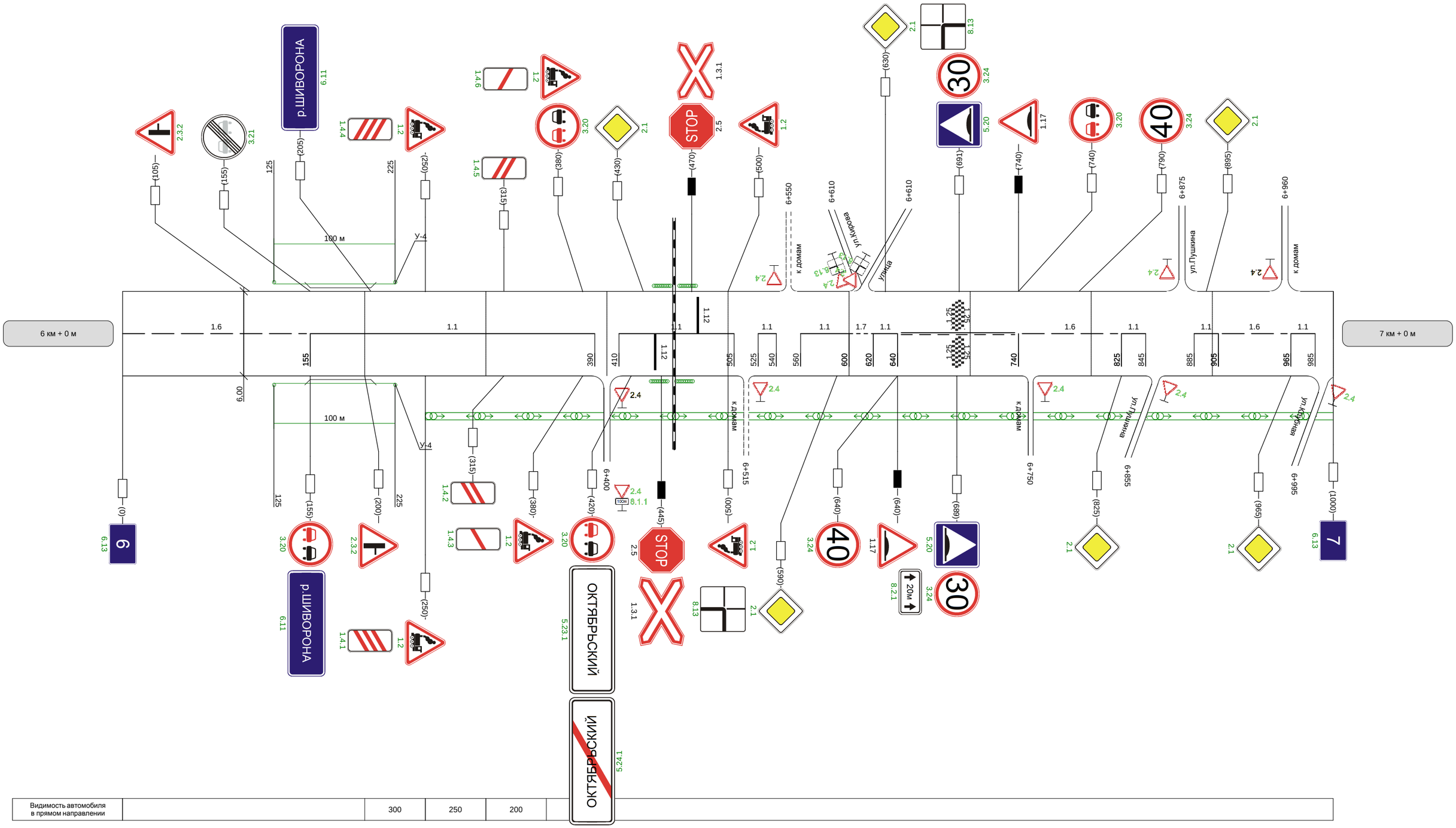

Видимость автомобиля в прямом направлении	300	250	200	

Наименование автодороги (административный район)	Автодорога Тула-Новомосковск-подъезд к населенному пункту Октябрьский
Элементы дороги в продольном профиле	44; R=4397; 53; 18
Элементы дороги в плане	205; R=21 a=86; 242
Видимость автомобиля в обратном направлении	300; 200

Разметка на участке:
1.1 : 95 м
1.7 : 20 м
1.11 : 130 м



Видимость автомобиля в прямом направлении	