Код дороги 1300016, титул "Тула- Алексин" (0,000 км-12,700 км)
Дата: 27.12.2013; 8:44:08
Продольный масштаб: 1 км на листе

Разметка на участке:
1. 1 : 425 м
1. 5 : 215 м
1. 6 : 150 м

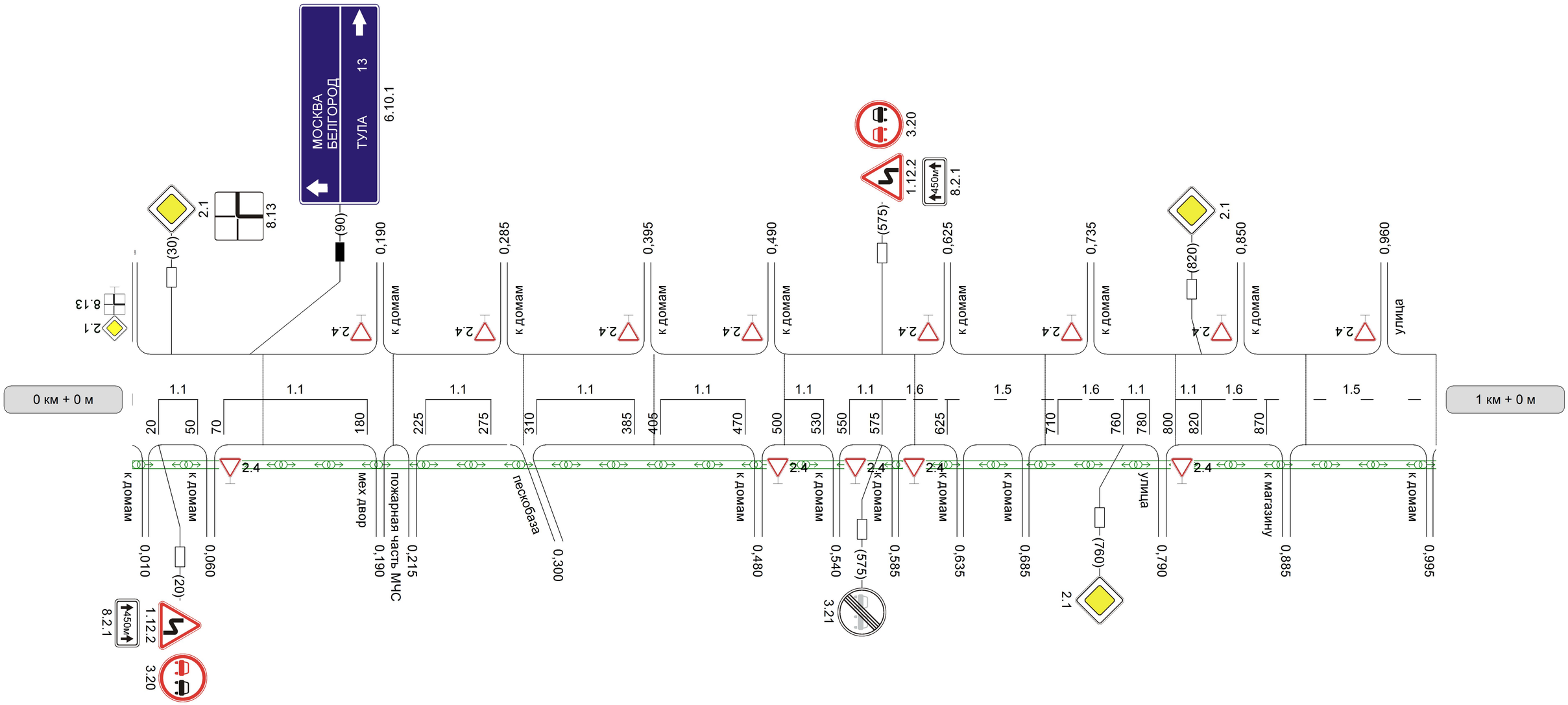

Прямые и кривые в плане	0; 31; R=566 a=9; 120; 172; R=84 a=41; 288; 403; R=206 a=13; 491
Продольные уклоны и вертикальные кривые	450; 30; 43; 13; 7; 65; 267; 915
Видимость автомобиля в прямом направлении	
Видимость автомобиля в обратном направлении	

Разметка на участке:
1. 1 : 40 м
1. 5 : 580 м
1. 6 : 250 м
1.11 : 100 м

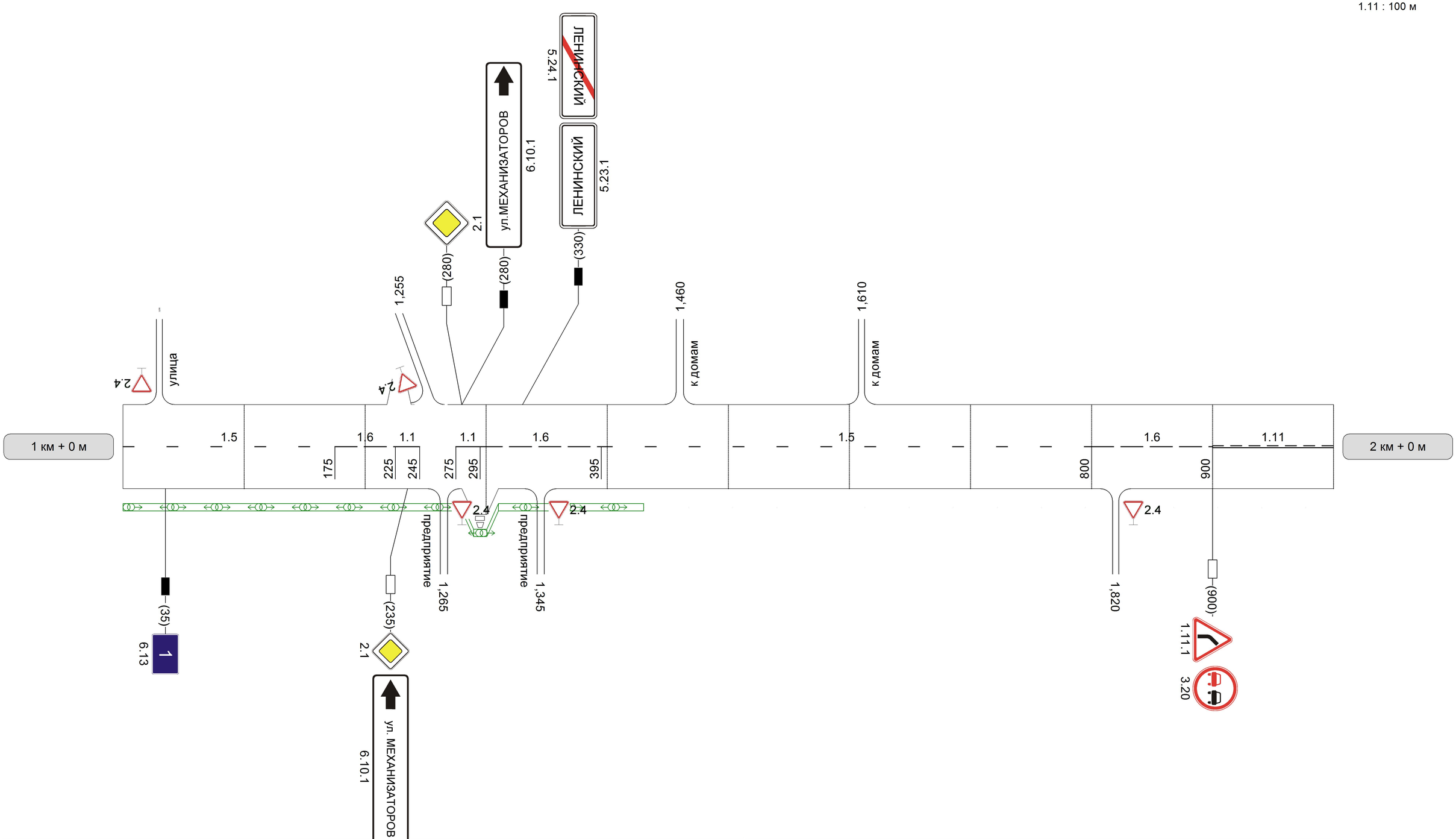

Разметка на участке:
1. 1 : 110 м
1. 5 : 390 м
1. 6 : 185 м
1.11 : 315 м

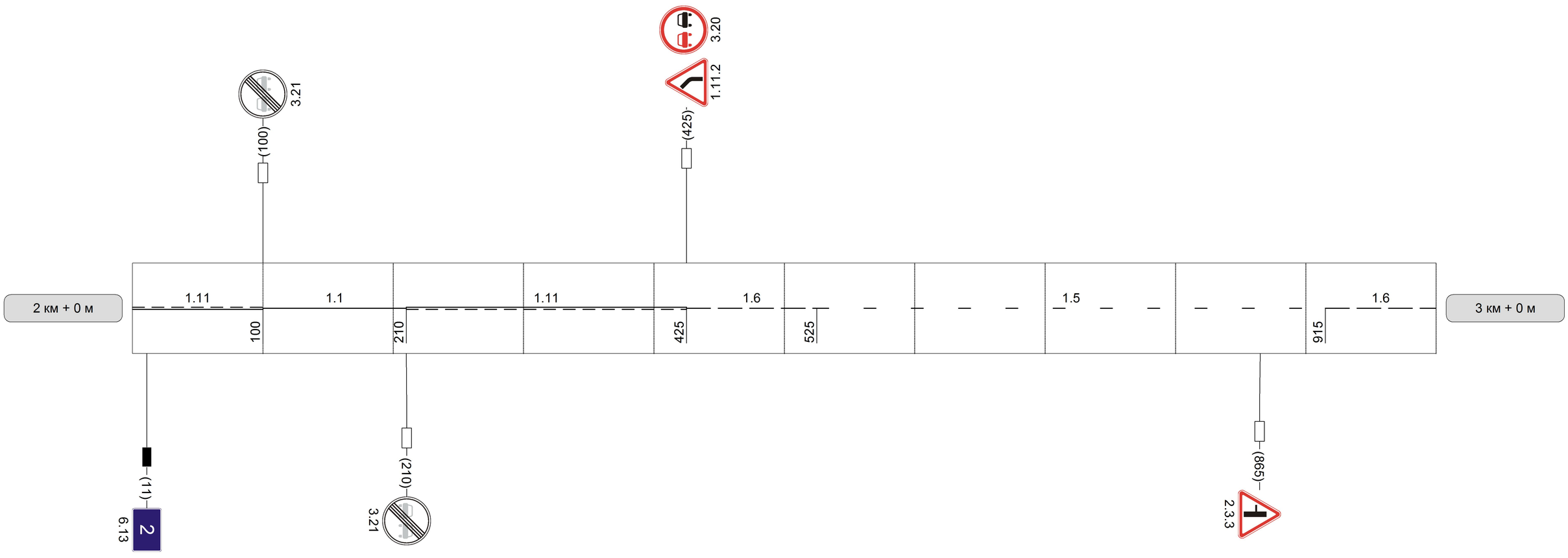

Прямые и кривые в плане	0				100	R=171 a=26		210								
Продольные уклоны и вертикальные кривые	14				33	33					3					
	910				107	141					352					
Видимость автомобиля в прямом направлении	300	300	275	275	275											
Видимость автомобиля в обратном направлении							225	225	225	250	275	275	300			

Разметка на участке:
1. 1 : 80 м
1. 5 : 785 м
1. 6 : 115 м

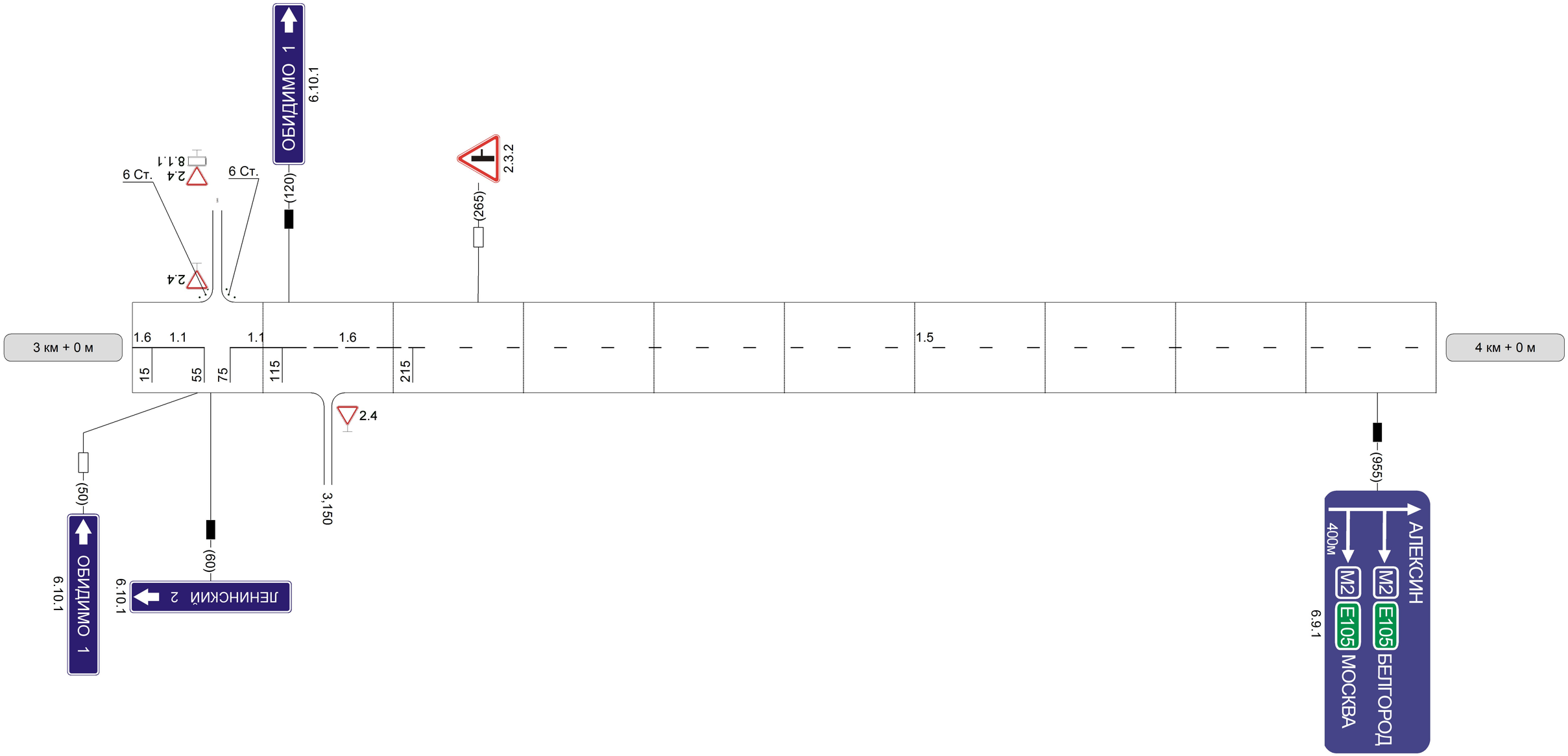

Прямые и кривые в плане	0
Продольные уклоны и вертикальные кривые	3 14 33 32 194
Видимость автомобиля в прямом направлении	
Видимость автомобиля в обратном направлении	

Разметка на участке:
1. 1 : 1090 м
1. 2. 1 : 1485 м
1. 5 : 120 м
1. 6 : 150 м
1. 7 : 36 м
1. 8 : 680 м
1.13 : 8 м
1.16. 1 : 105 м
1.16. 2 : 37 м
1.16. 3 : 20 м
1.18.1 : 14,4 м
1.18.2 : 24,3 м
1.18.3 : 14,6 м
1.19 : 2 шт
1.20 : 2 шт

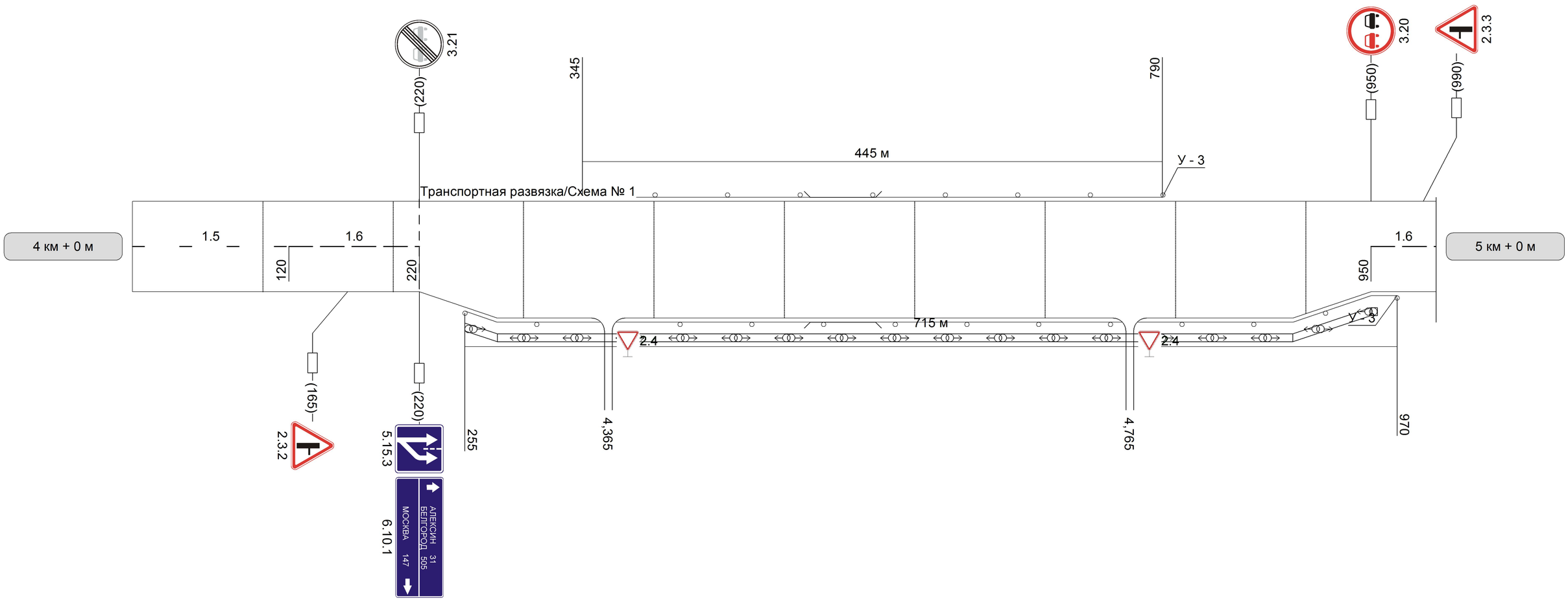

Прямые и кривые в плане	0																														
Продольные уклоны и вертикальные кривые	33									34															30		30				
	14									364															724		758				
Видимость автомобиля в прямом направлении				300	275	250	250	250	225	225	225	225	225	225	275																
Видимость автомобиля в обратном направлении															300	250	250	250	250	250	250	225	250	250	275	275	300				

Транспортная развязка /
Схема №1 (лист 1 из 2)

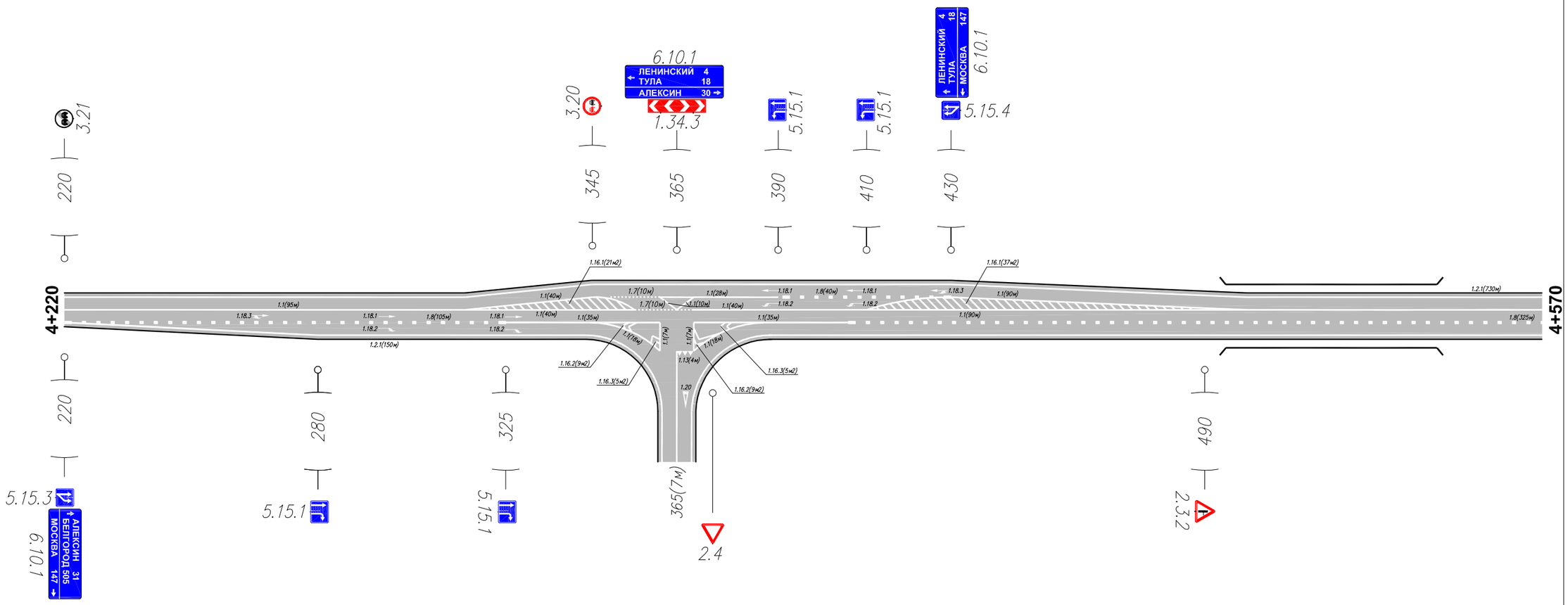

Разметка на участке:

1.1–390 м. п;
1.2.1–880 м. п;
1.7–24 м. п;
1.8–470 м. п;
1.13–4 м;
1.16.1–58 м2;
1.16.2–19 м2;
1.16.3–10 м2;
1.18.1–4 шт;
1.18.2–4 шт;
1.18.3–2 шт;
1.20–1 шт.

Транспортная развязка /
Схема №1 (лист 2 из 2)

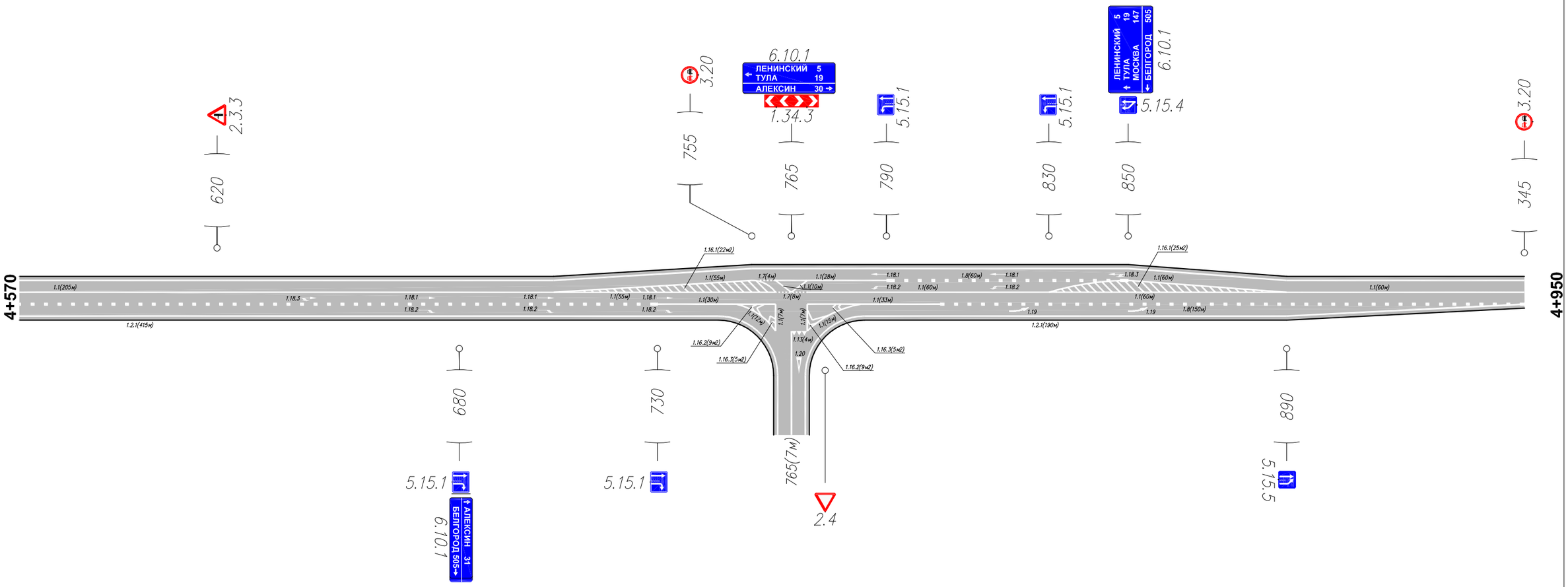

Разметка на участке:

1.1–700м.п;
1.2.1–605м.п;
1.7–12м.п;
1.8–210м.п;
1.13–4м.п;
1.16.1–47м2;
1.16.2–18м2;
1.16.3–10м2;
1.18.1–5шт;
1.18.2–5шт;
1.18.3–2шт;
1.19–2шт;
1.20–1шт.

Разметка на участке:
1. 1 : 125 м
1. 5 : 115 м
1. 6 : 285 м
1.11 : 475 м

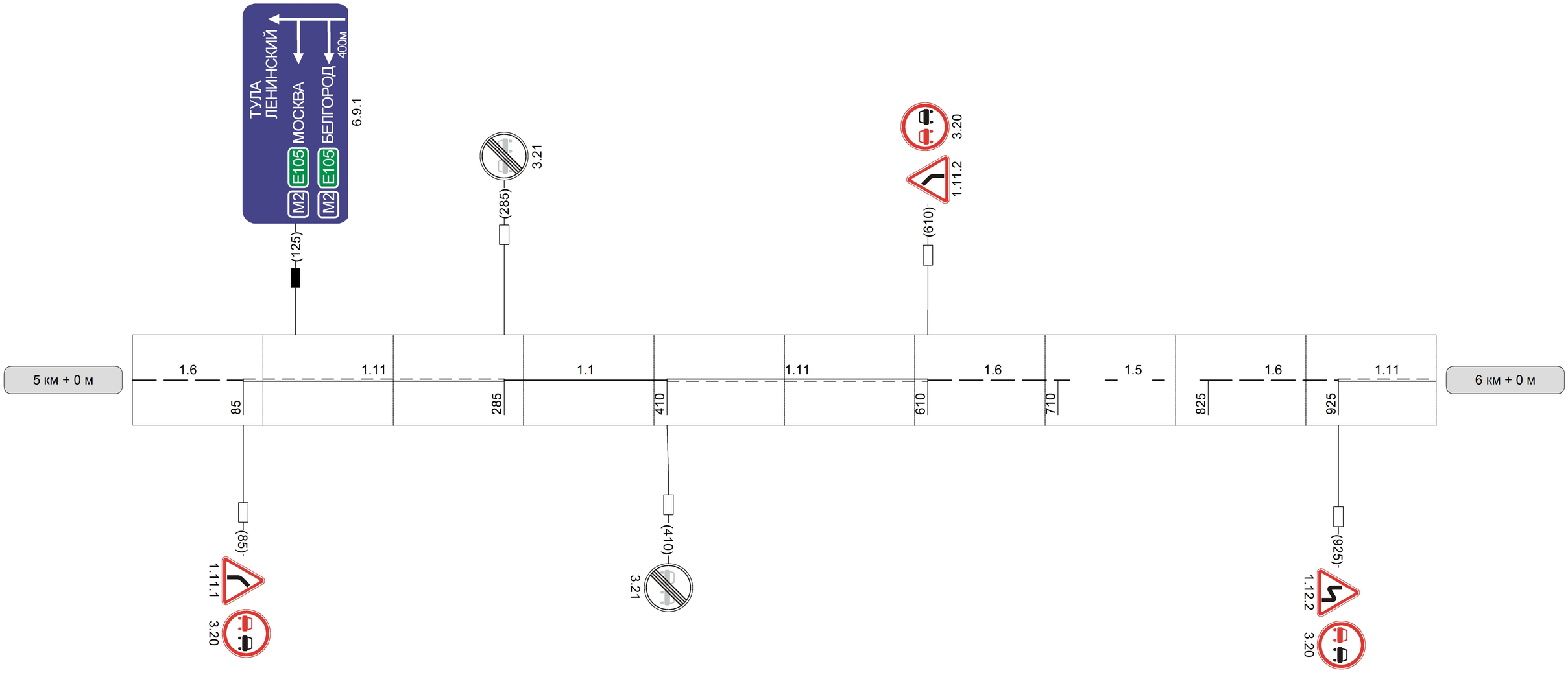

Прямые и кривые в плане	0; 285; R=519 a=11; 410
Продольные уклоны и вертикальные кривые	30; 150; 0; 305; 4; 505; 24
Видимость автомобиля в прямом направлении	
Видимость автомобиля в обратном направлении	

Разметка на участке:
1. 1 : 875 м
1.11 : 125 м

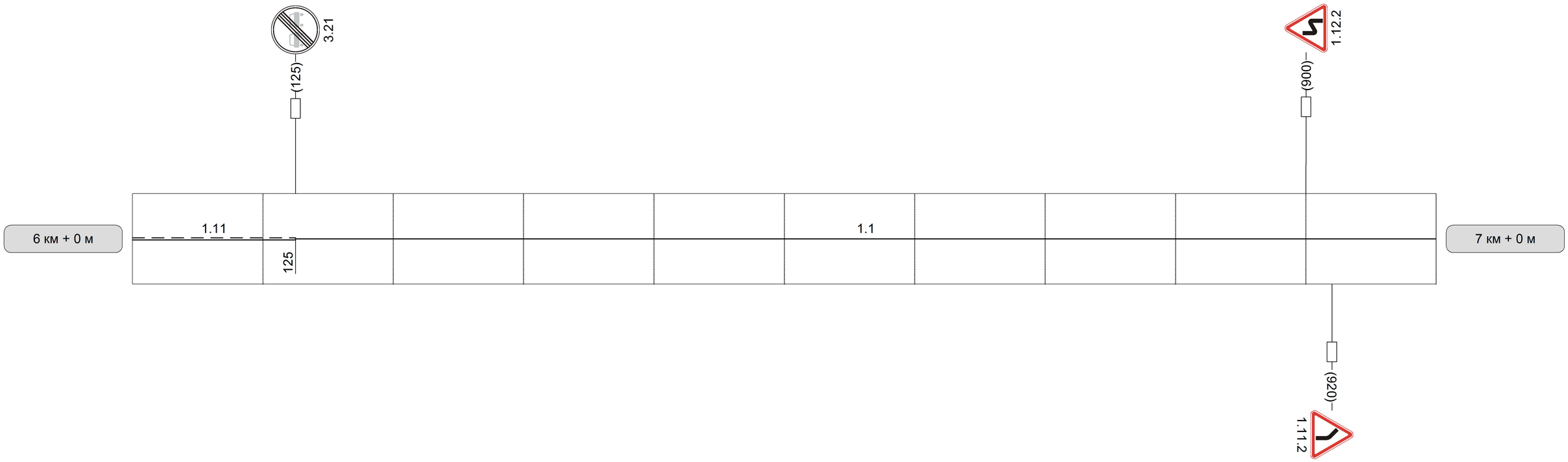

Прямые и кривые в плане	0	125	R=193 a=46	320		505	R=178 a=43	700		
Продольные уклоны и вертикальные кривые	24	20	4							
	503	164	471							
Видимость автомобиля в прямом направлении										
Видимость автомобиля в обратном направлении										

Разметка на участке:
1. 1 : 475 м
1. 6 : 225 м
1.11 : 300 м

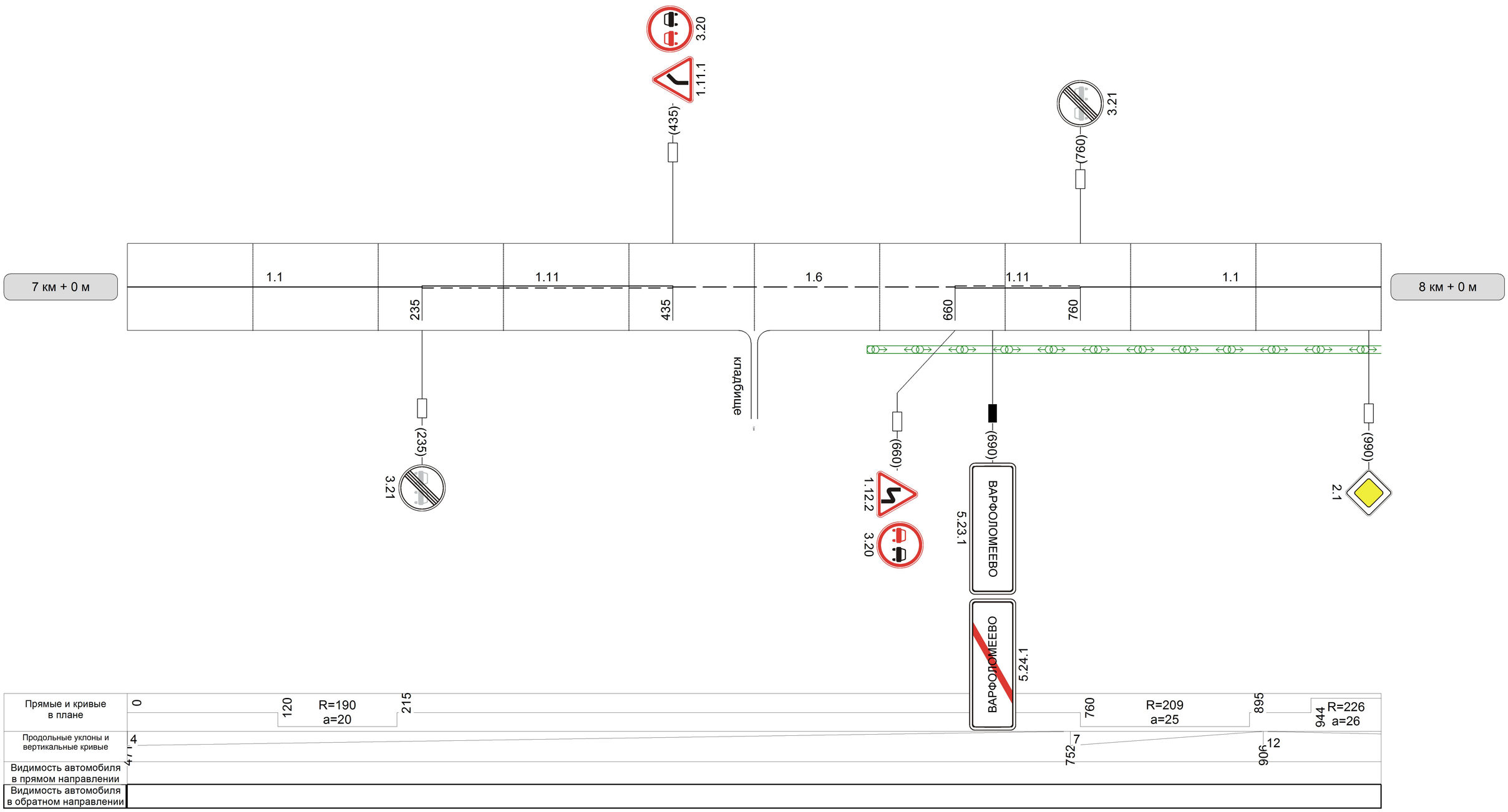

Разметка на участке:
1. 1 : 330 м
1. 5 : 200 м
1. 6 : 200 м
1.11 : 200 м

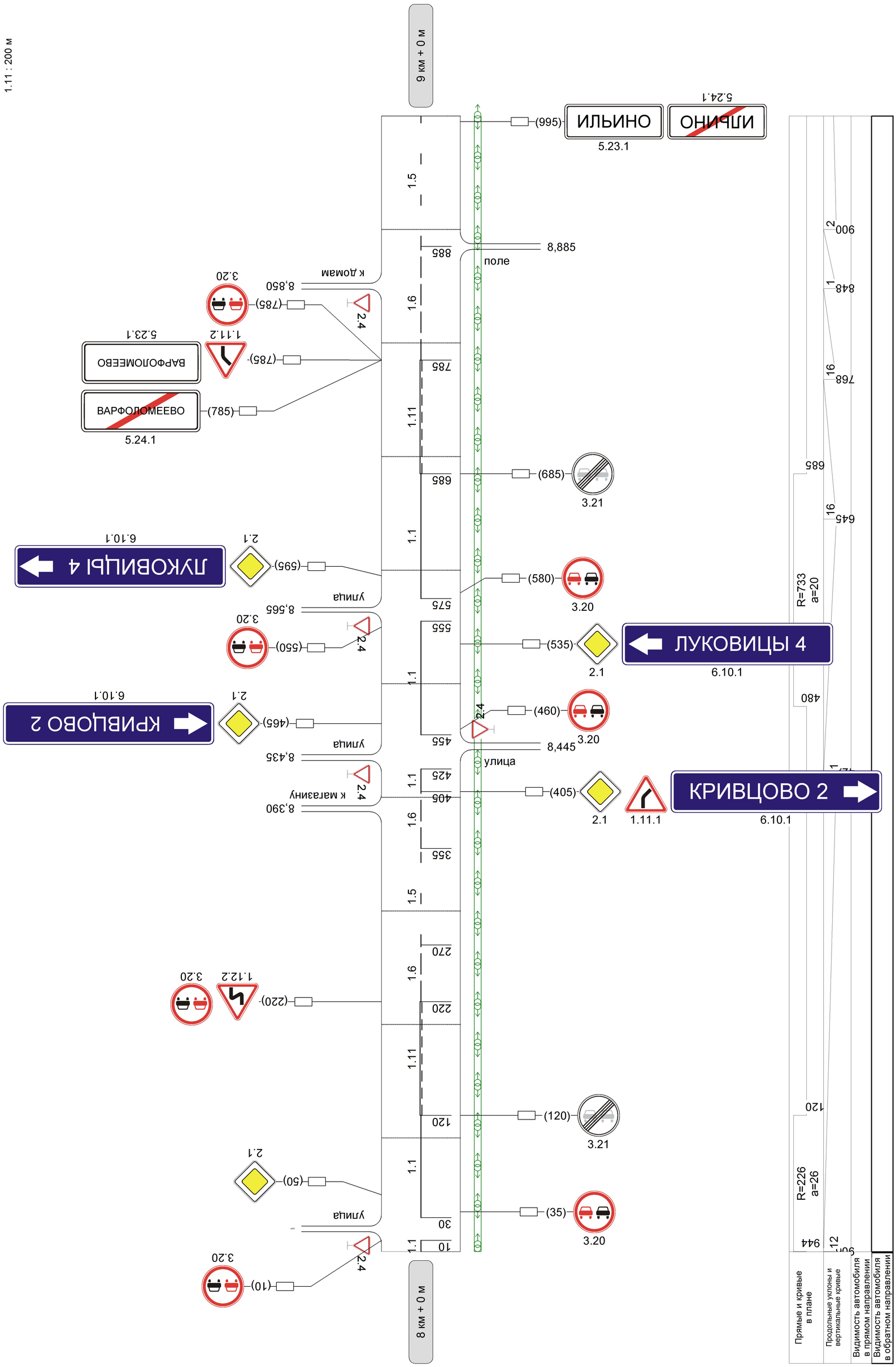

Прямые и кривые в плане	
Продольные уклоны и вертикальные кривые	
Видимость автомобиля в прямом направлении	
Видимость автомобиля в обратном направлении	

Разметка на участке:
1. 1 : 40 м
1. 5 : 840 м
1. 6 : 100 м

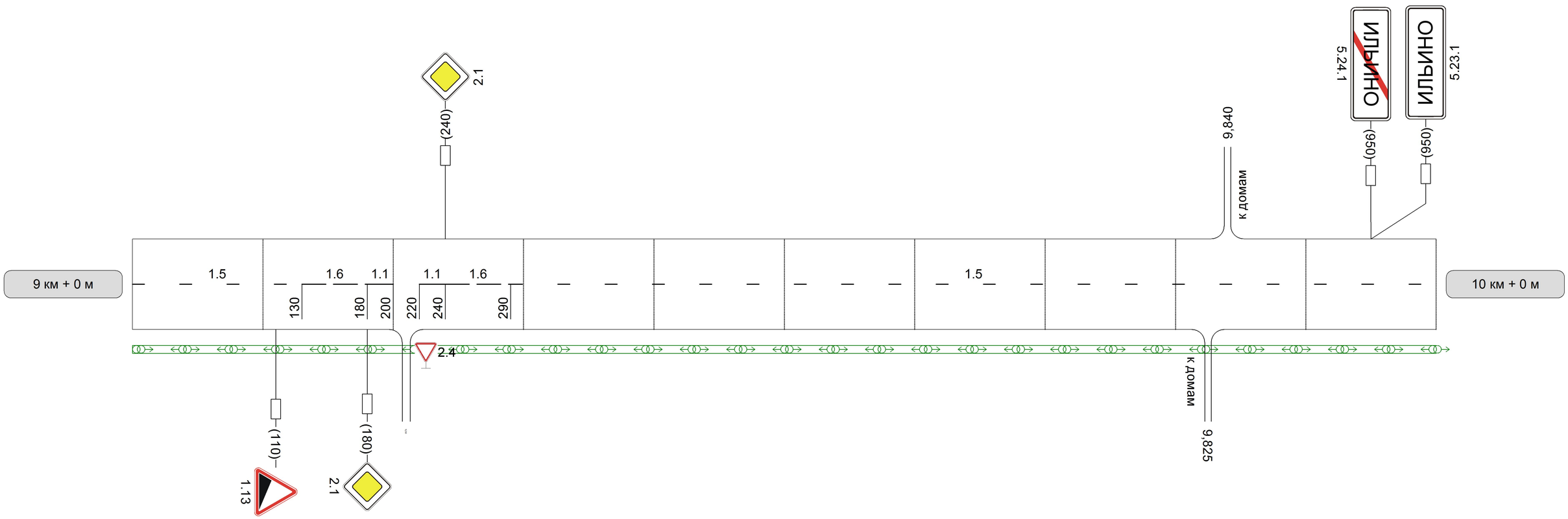

| | | |

Разметка на участке:
1. 5 : 1000 м

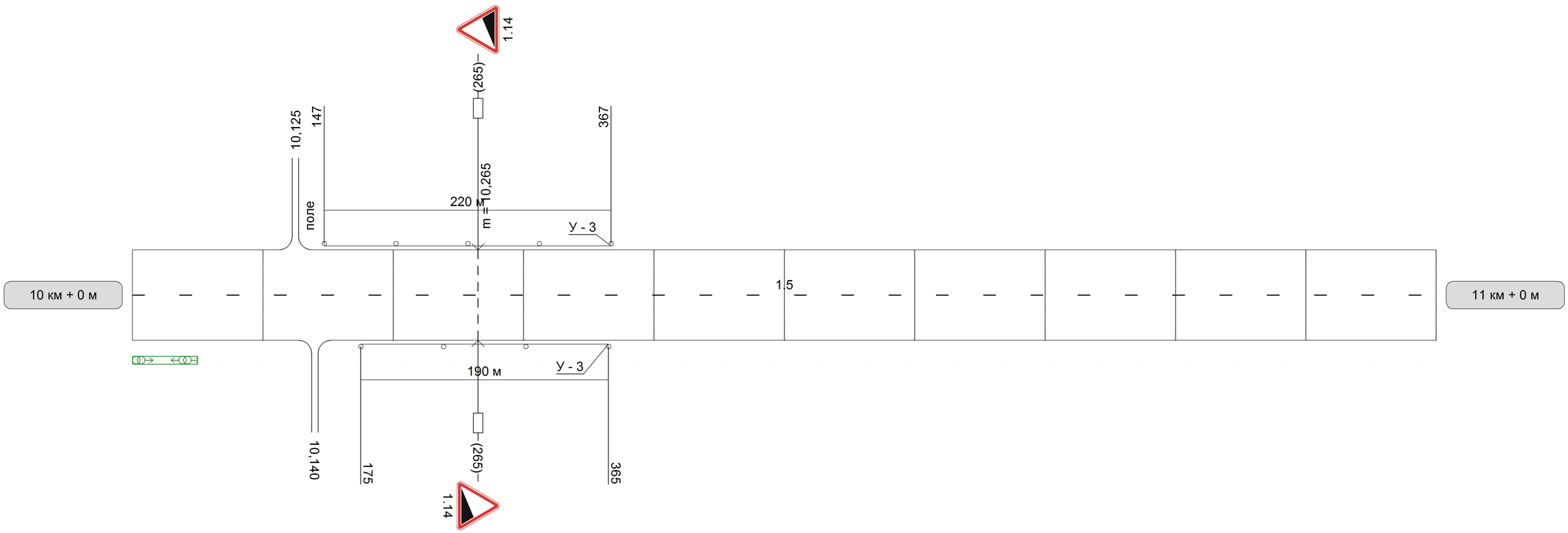

| | | |

Разметка на участке:
1. 1 : 70 м
1. 5 : 300 м
1. 6 : 100 м
1.11 : 510 м

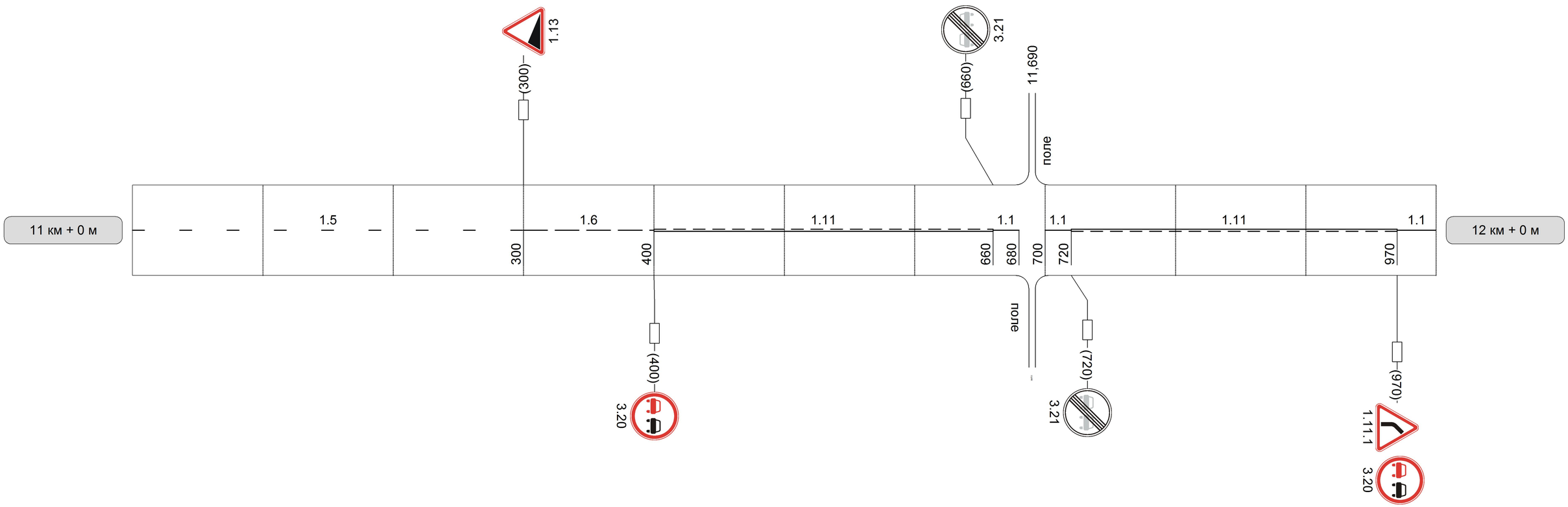

| | | |

Разметка на участке:
1. 1 : 300 м
1. 6 : 70 м
1.11 : 310 м

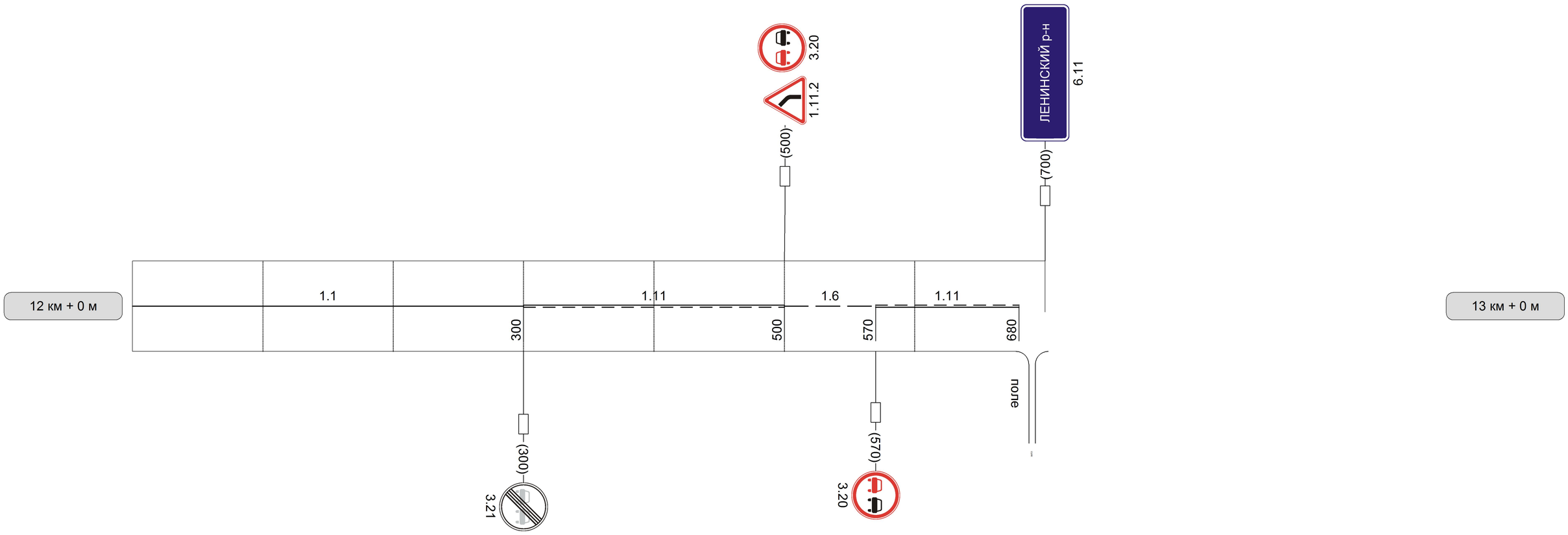

| | | |