Наименование автодороги (административный район)	Барыково-Восход-Садки
Элементы дороги в продольном профиле	7; 32; 50; 49; 3
Элементы дороги в плане	R=420 a=7
Видимость автомобиля в обратном направлении	250 250 250 300

Разметка на участке:
1.1 : 60 м
1.5 : 325 м
1.6 : 150 м
1.11 : 460 м

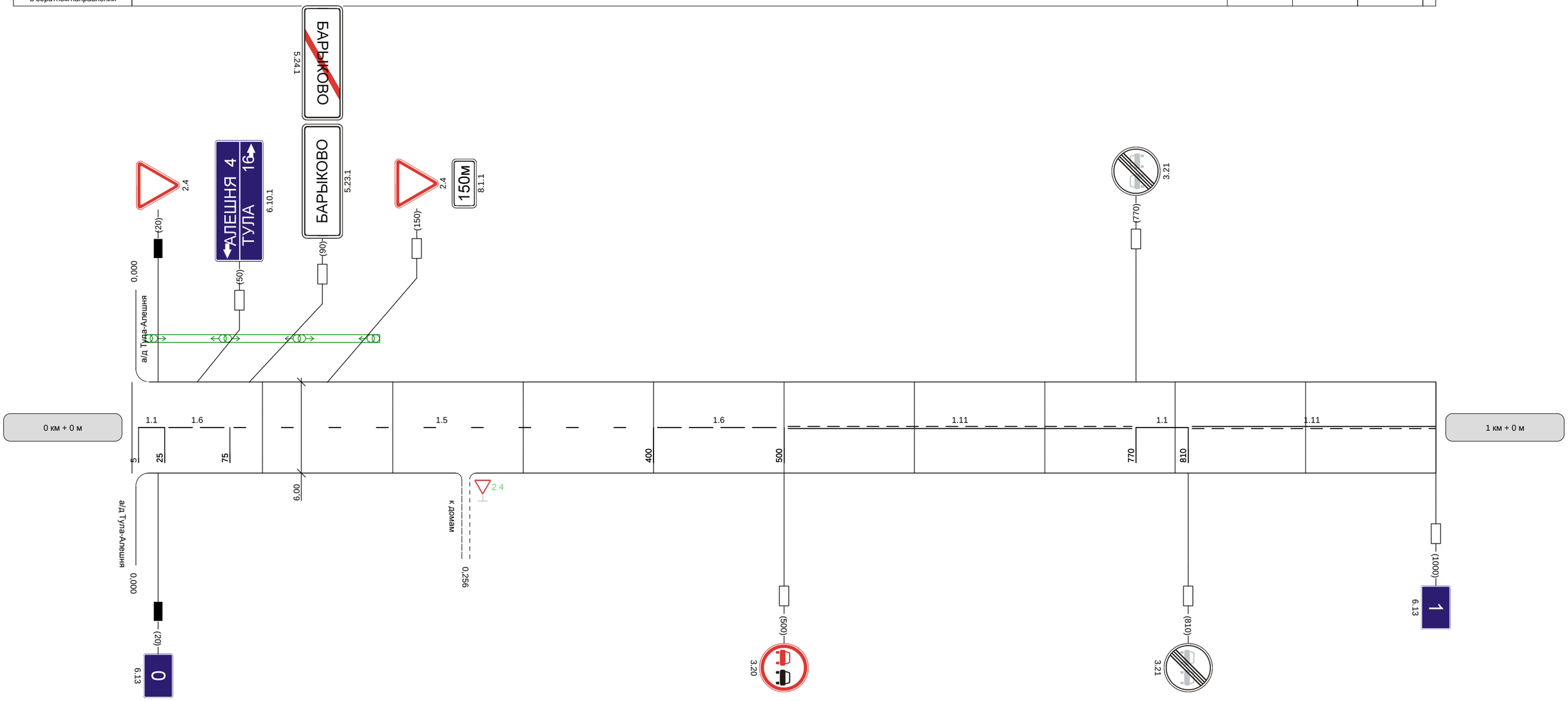

Видимость автомобиля в прямом направлении		300	250	250	250	250	

Наименование автодороги (административный район)	Барыково-Восход-Садки															
Элементы дороги в продольном профиле	3		31	31		6	6		31		31					
	53	R=7390	198	228	R=9676	468	509	R=7136	686		815		R=16			
Элементы дороги в плане																
Видимость автомобиля в обратном направлении	300					300										

Разметка на участке:
1.1 : 40 м
1.5 : 330 м
1.6 : 190 м
1.11 : 440 м

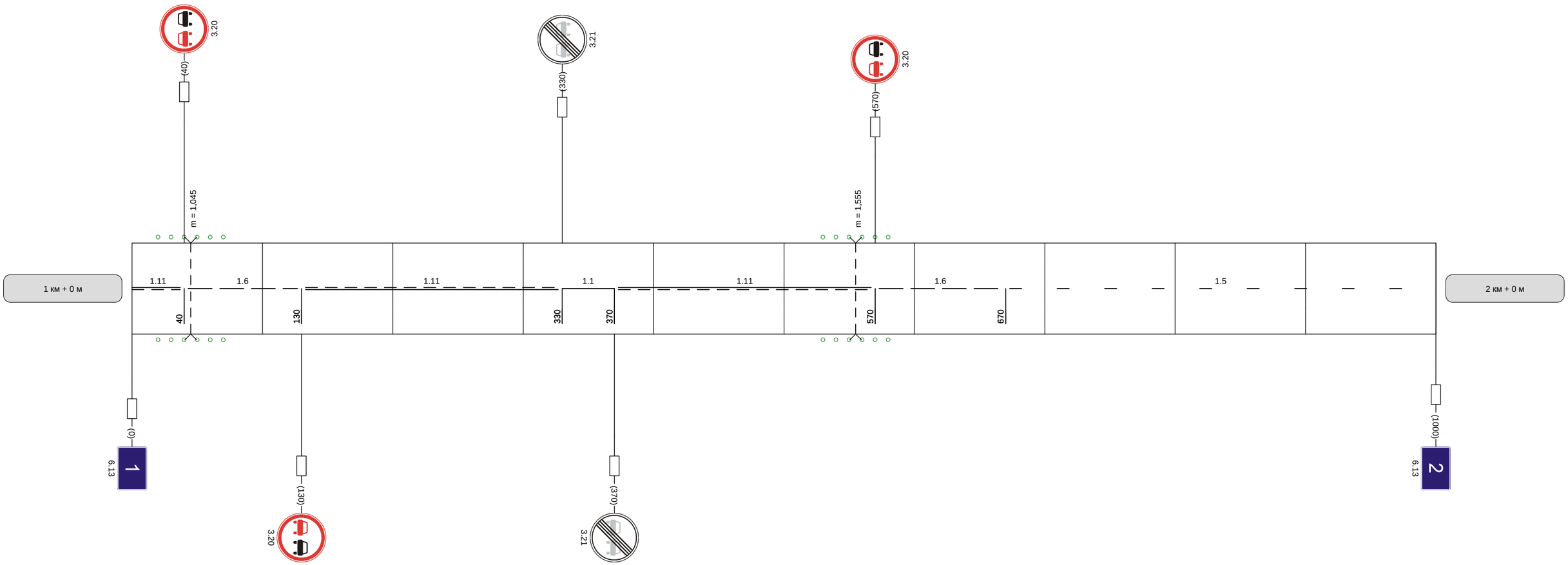

Видимость автомобиля в прямом направлении		300	300	

Наименование автодороги (административный район)	Барыково-Восход-Садки
Элементы дороги в продольном профиле	31; 0; R=16471; 182; 8; 667; 5; 808; 14; 837; 14; R=7569; R=9885
Элементы дороги в плане	631; R=1398 a=4; 740
Видимость автомобиля в обратном направлении	

Разметка на участке:
1.1 : 80 м
1.5 : 660 м
1.6 : 200 м

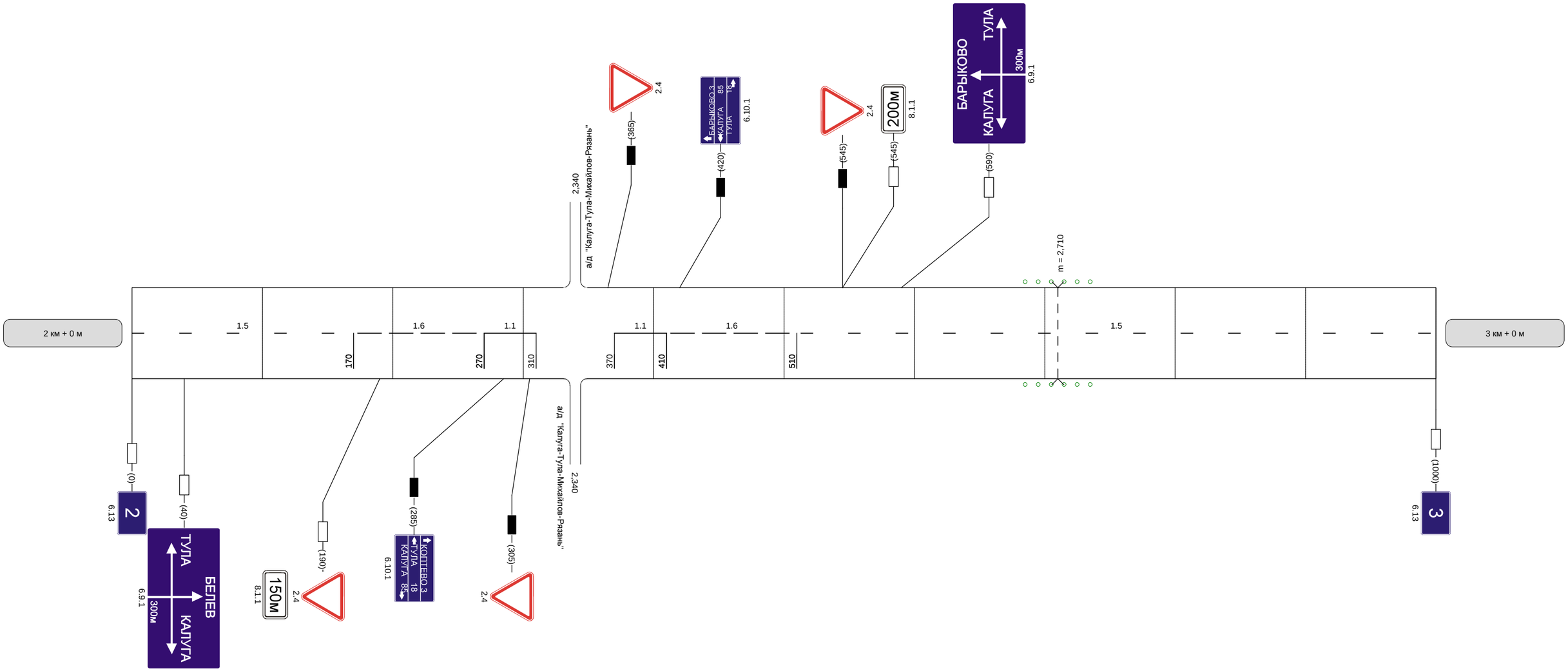

Видимость автомобиля в прямом направлении		300	300	

Наименование автодороги (административный район)	Барыково-Восход-Садки
Элементы дороги в продольном профиле	14; 8; 8; 12; 12; 8; 8; 30; 22; 57; R=9885; 52; 82; R=8311; 248; 283; R=8339; 445; 472; R=4296; 635; 928
Элементы дороги в плане	632; R=188 a=28; 790; 940; R=124 a=52
Видимость автомобиля в обратном направлении	300; 300; 300

Разметка на участке:
1.1 : 370 м
1.5 : 330 м
1.6 : 100 м
1.11 : 200 м

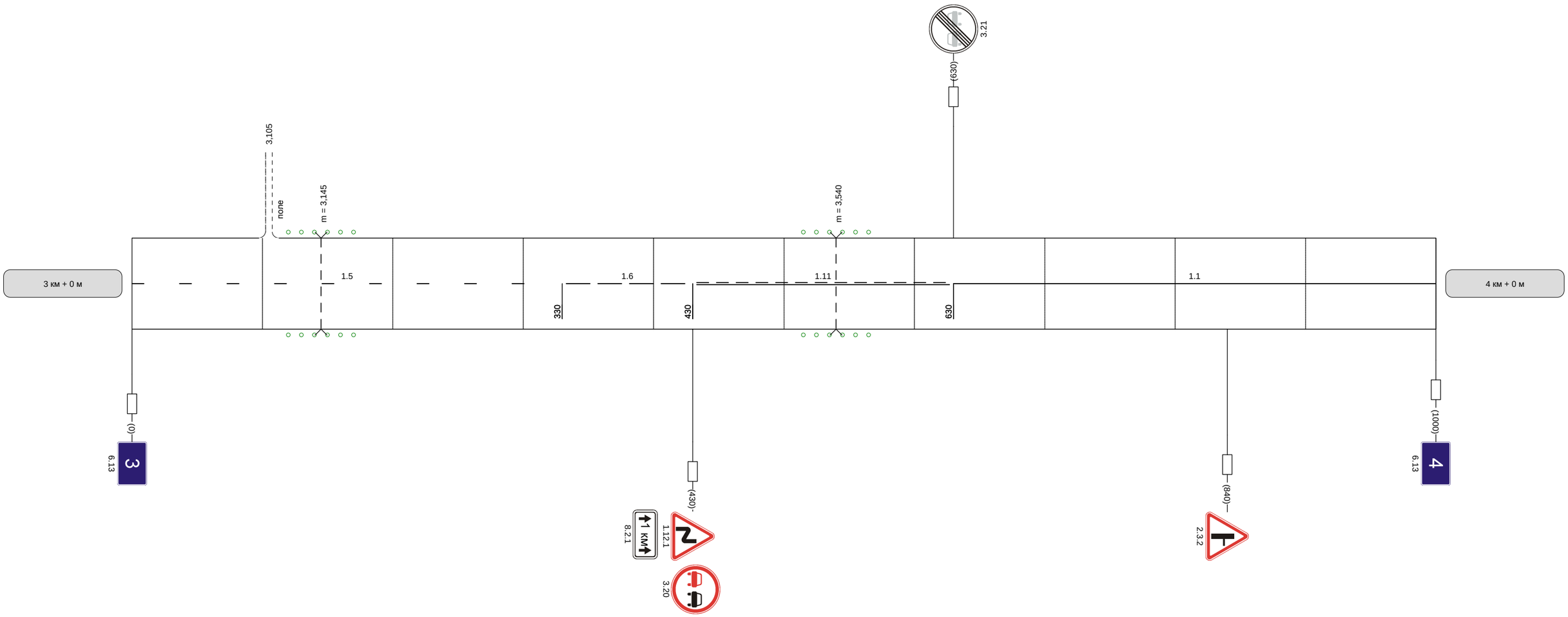

Видимость автомобиля в прямом направлении		300		300	300	250	250	200	20

Наименование автодороги (административный район)	Барыково-Восход-Садки
Элементы дороги в продольном профиле	22; 34; 32; 50; 50; 58; 57
Элементы дороги в плане	940; R=124 a=52; 105; R=5064; 248; R=838 a=6; 336; R=6279; 410; R=202 a=20; 490; R=4735; 901; R=807 a=7; 993
Видимость автомобиля в обратном направлении	250; 250; 250; 250; 250; 300

Разметка на участке:
1.1 : 530 м
1.6 : 210 м
1.11 : 200 м

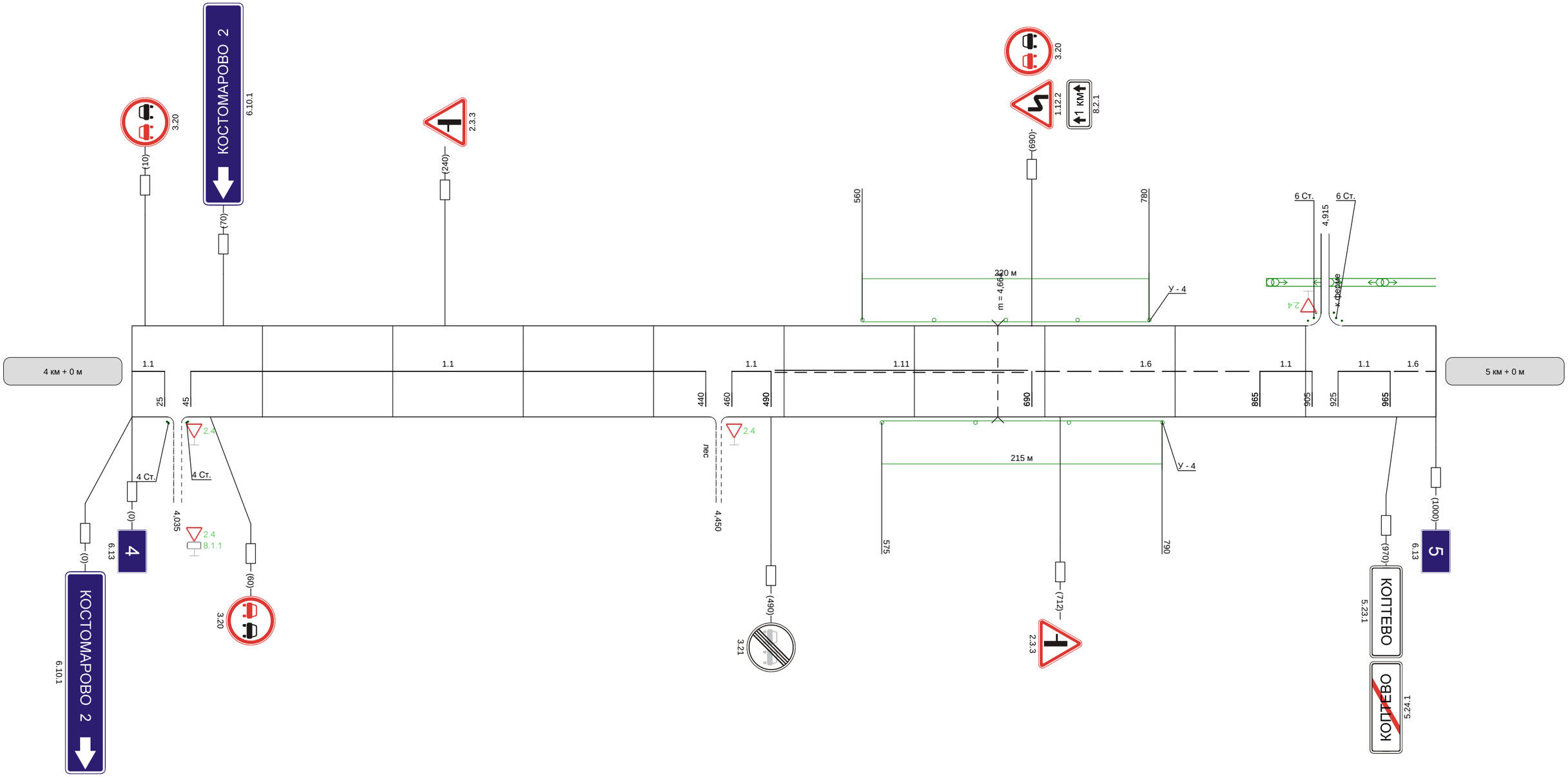

Видимость автомобиля в прямом направлении	200	300	300	250	250	25

Наименование автодороги (административный район)	Барыково-Восход-Садки
Элементы дороги в продольном профиле	57 (0–243), R=6857; 18 (243–579); 37 (579–703), R=8218; 22 (703–906); 36 (906–), R=6066
Элементы дороги в плане	R=533 a=7 (26–92); R=641 a=4 (191–287); R=170 a=14 (580–630)
Видимость автомобиля в обратном направлении	250 | 250 | 250 | 300

Разметка на участке:
1.1 : 400 м
1.5 : 275 м
1.6 : 145 м
1.11 : 100 м
1.14.1 : 15 м
1.24.1 : 4 шт

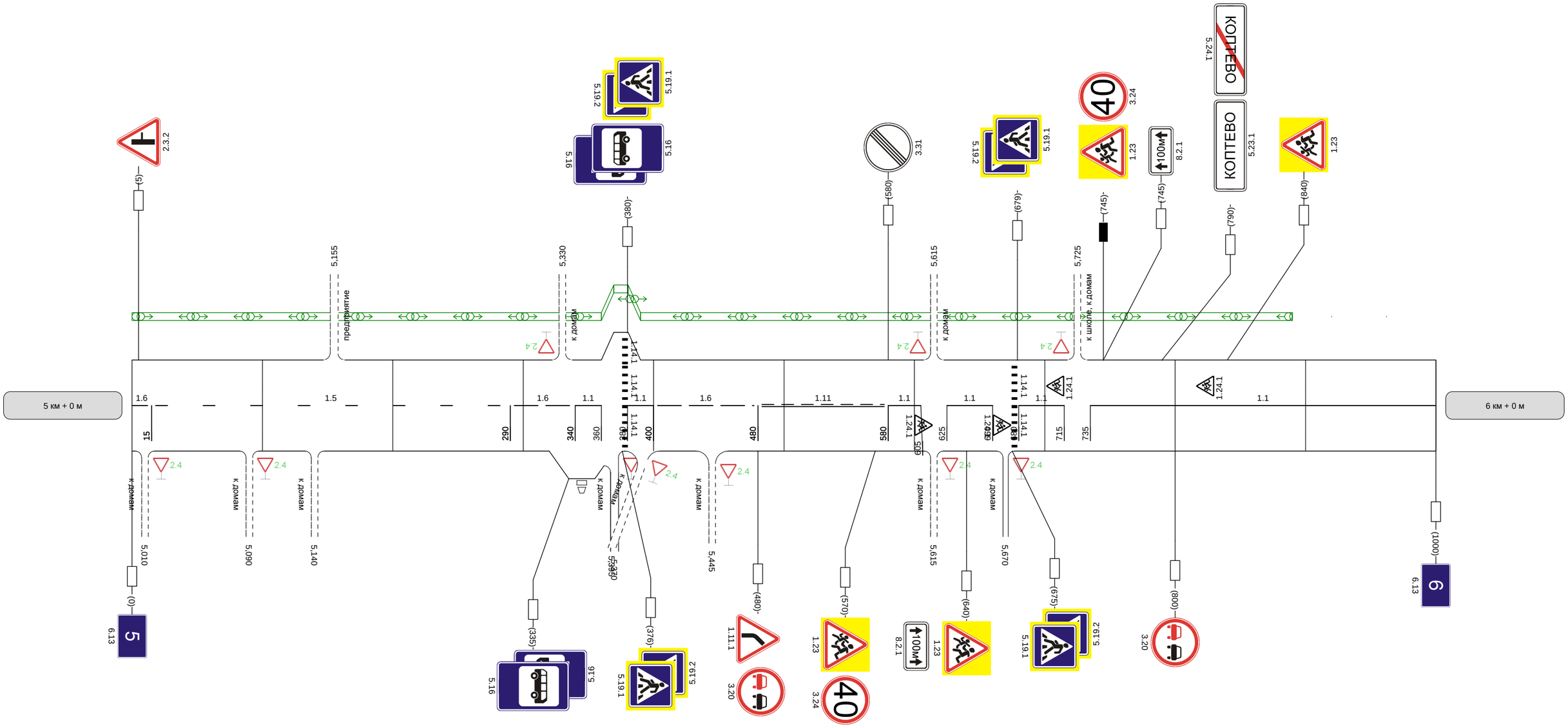

Видимость автомобиля в прямом направлении	250		300	250	250	

Наименование автодороги (административный район)	Барыково-Восход-Садки
Элементы дороги в продольном профиле	36; 8; 9; 38; 38; 8; R=6066; R=5551; R=8683; 73; 110; 275; 309; 712
Элементы дороги в плане	10; R=1191 a=11; 354; 405; R=1717 a=4; 564
Видимость автомобиля в обратном направлении	250; 300; 250; 250; 250; 300; 300

Разметка на участке:
1.1 : 475 м
1.6 : 100 м
1.11 : 385 м

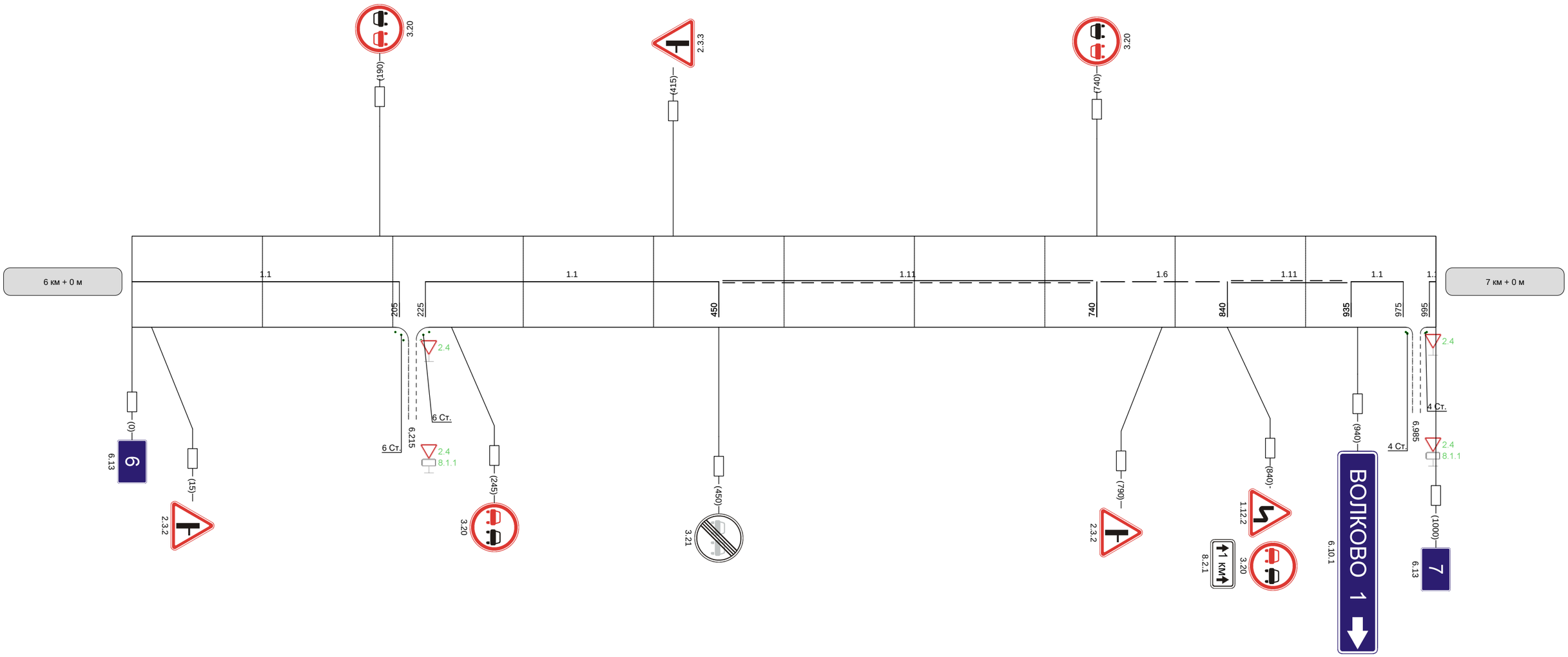

Видимость автомобиля в прямом направлении	300	250	250	250	300

Наименование автодороги (административный район)	Барыково-Восход-Садки
Элементы дороги в продольном профиле	8; 11; 10; 112; 352; 555
Элементы дороги в плане	85; R=205 a=56; 310; R=9554; R=256 a=17; 418; 490; 624; R=868 a=15; 890
Видимость автомобиля в обратном направлении	250; 250; 300

Разметка на участке:
1.1 : 915 м
1.11 : 65 м

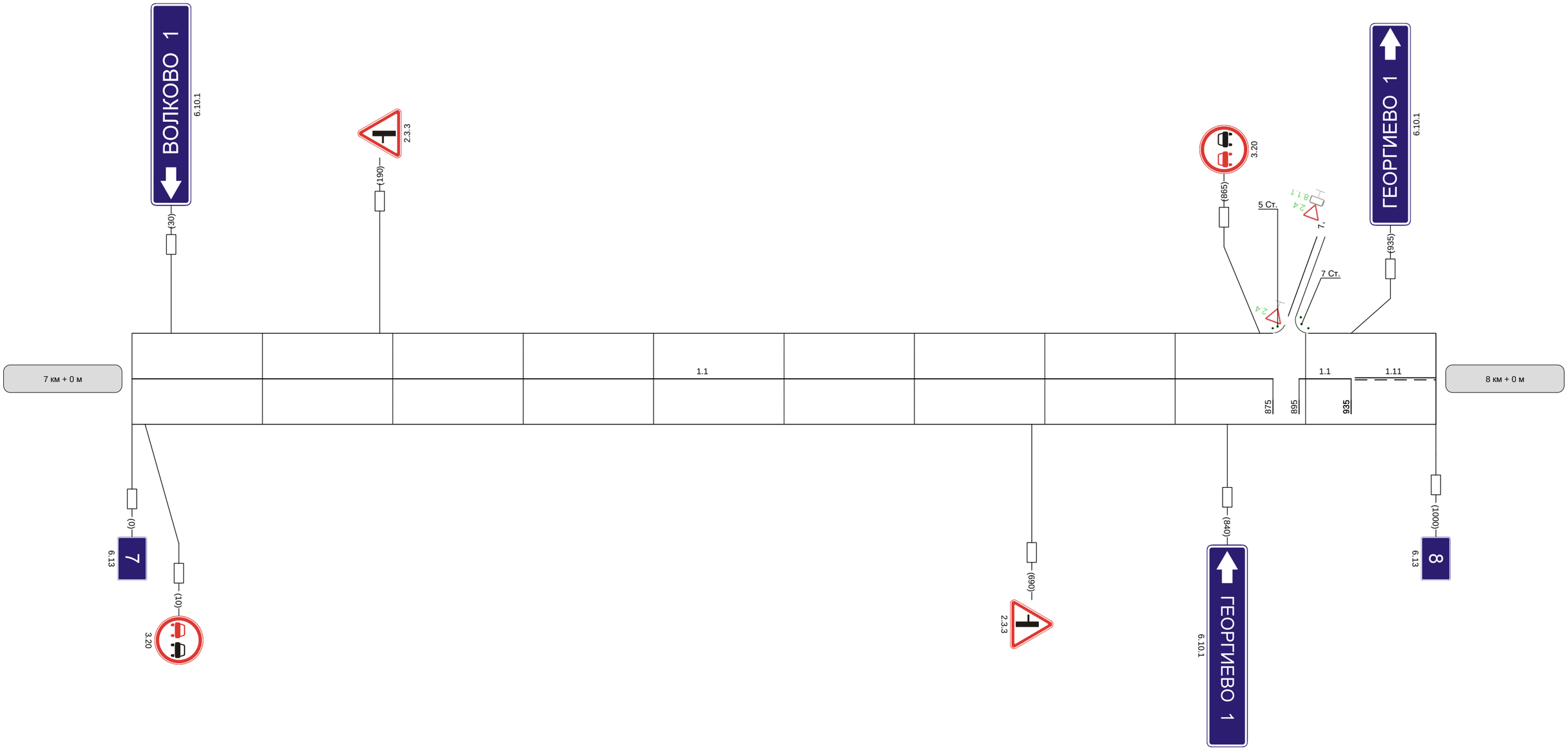

Видимость автомобиля в прямом направлении		300	300	

Наименование автодороги (административный район)	Барыково-Восход-Садки
Элементы дороги в продольном профиле	10; 55; 85; R=8592; 11; 235; 6; 345; R=7807; 0; 479; 17; 570; R=13129; 14; 911; 40; 971; 42
Элементы дороги в плане	750; R=240 a=73
Видимость автомобиля в обратном направлении	

Разметка на участке:
1.1 : 230 м
1.5 : 260 м
1.6 : 200 м
1.11 : 290 м

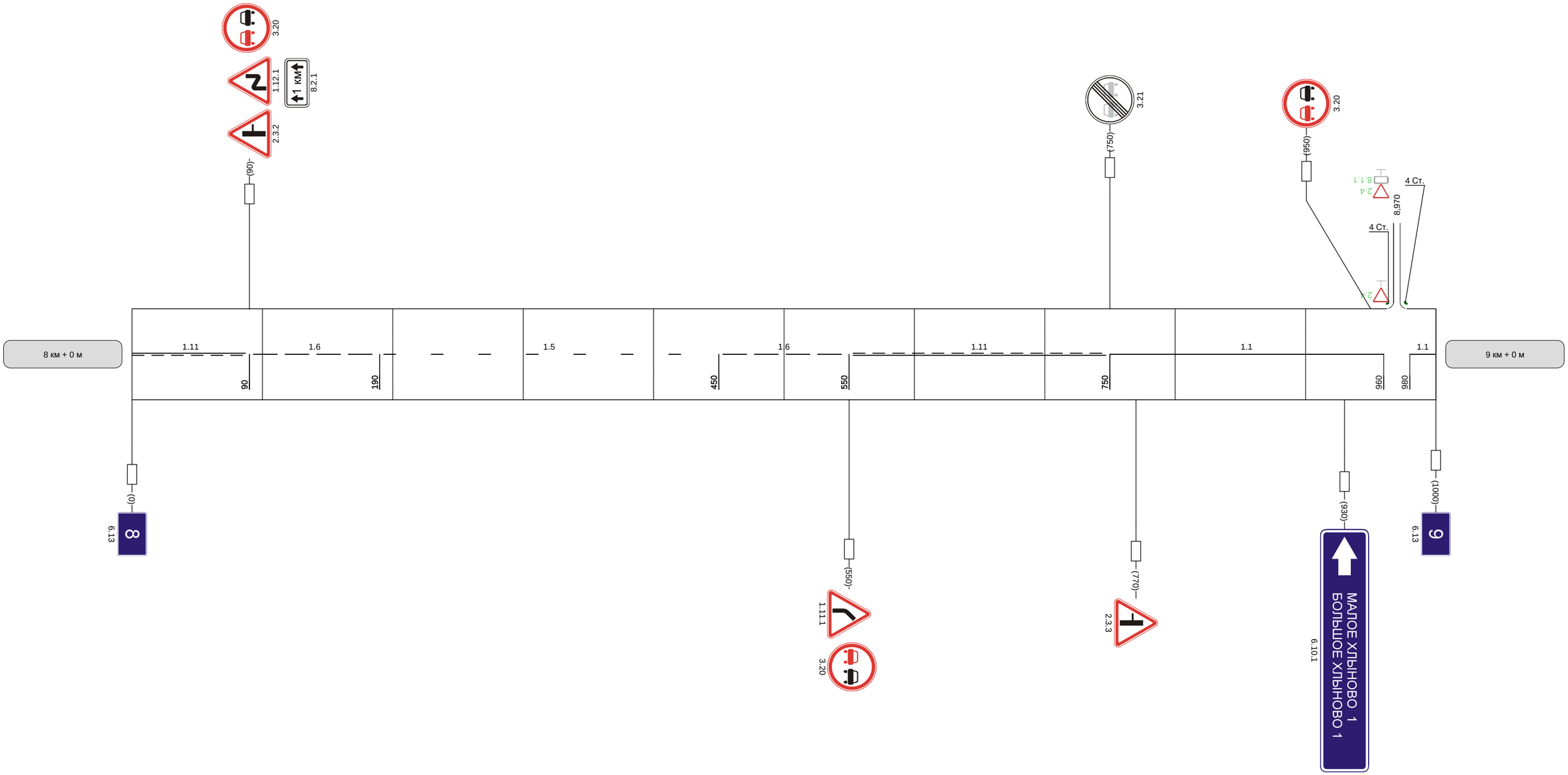

Видимость автомобиля в прямом направлении		300	250	200	250

Наименование автодороги (административный район)	Барыково-Восход-Садки
Элементы дороги в продольном профиле	42; 1; 1; 37; 36; 21 — 0.1; R=6468; 233; 492; R=3967; 641; 675; R=16505; 933
Элементы дороги в плане	750; R=240 a=73; 50
Видимость автомобиля в обратном направлении	200; 200; 250; 250; 300

Разметка на участке:
1.1 : 130 м
1.5 : 180 м
1.6 : 380 м
1.11 : 290 м

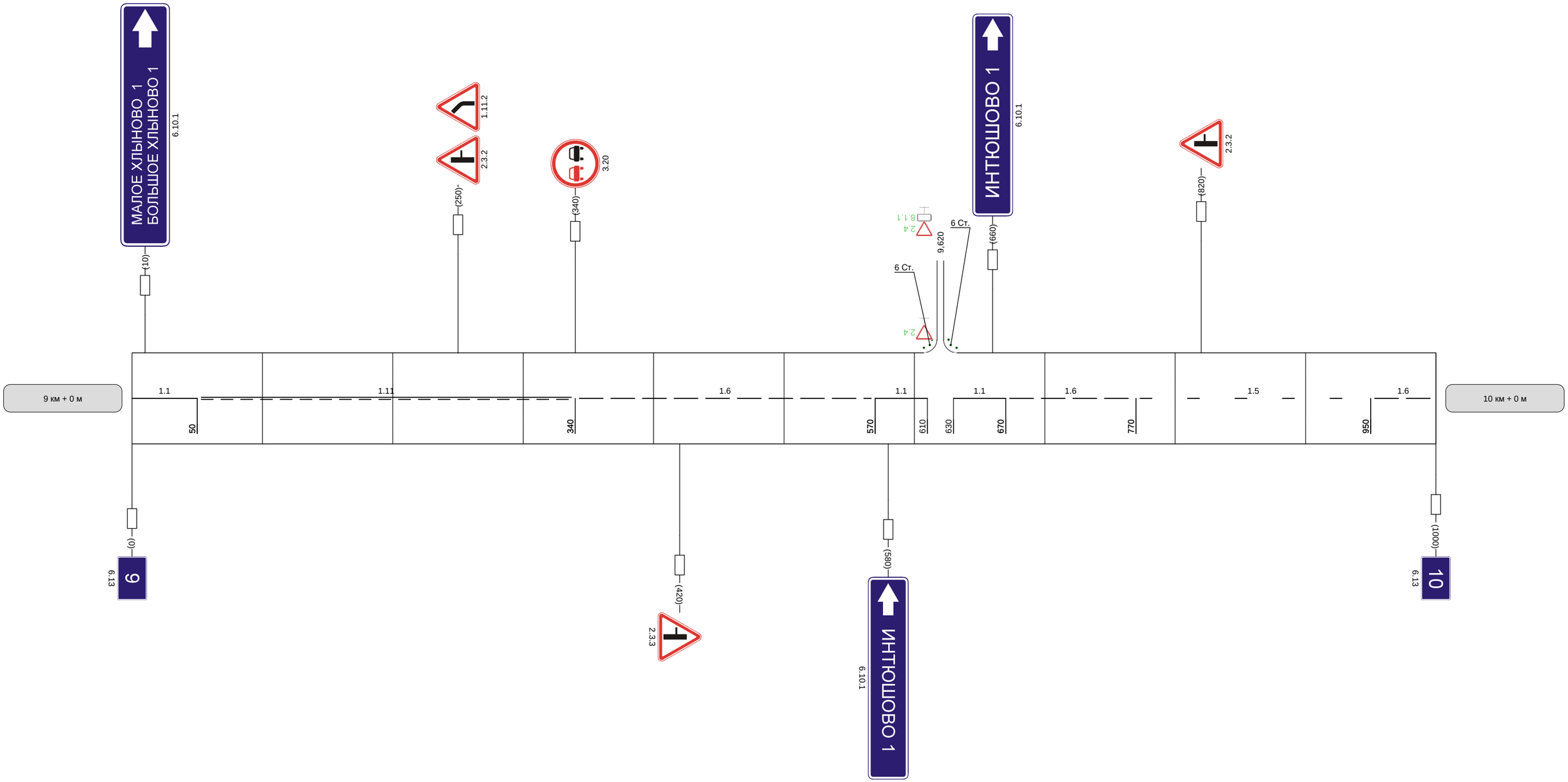

Видимость автомобиля в прямом направлении	

Наименование автодороги (административный район)	Барыково-Восход-Садки
Элементы дороги в продольном профиле	21; 21; 51; 51; 0; 81; R=5784; 204; 236; R=10492
Элементы дороги в плане	250; R=900 a=23; 540
Видимость автомобиля в обратном направлении	300; 250; 250; 250; 300; 300

Разметка на участке:
1.1 : 430 м
1.6 : 150 м
1.11 : 400 м

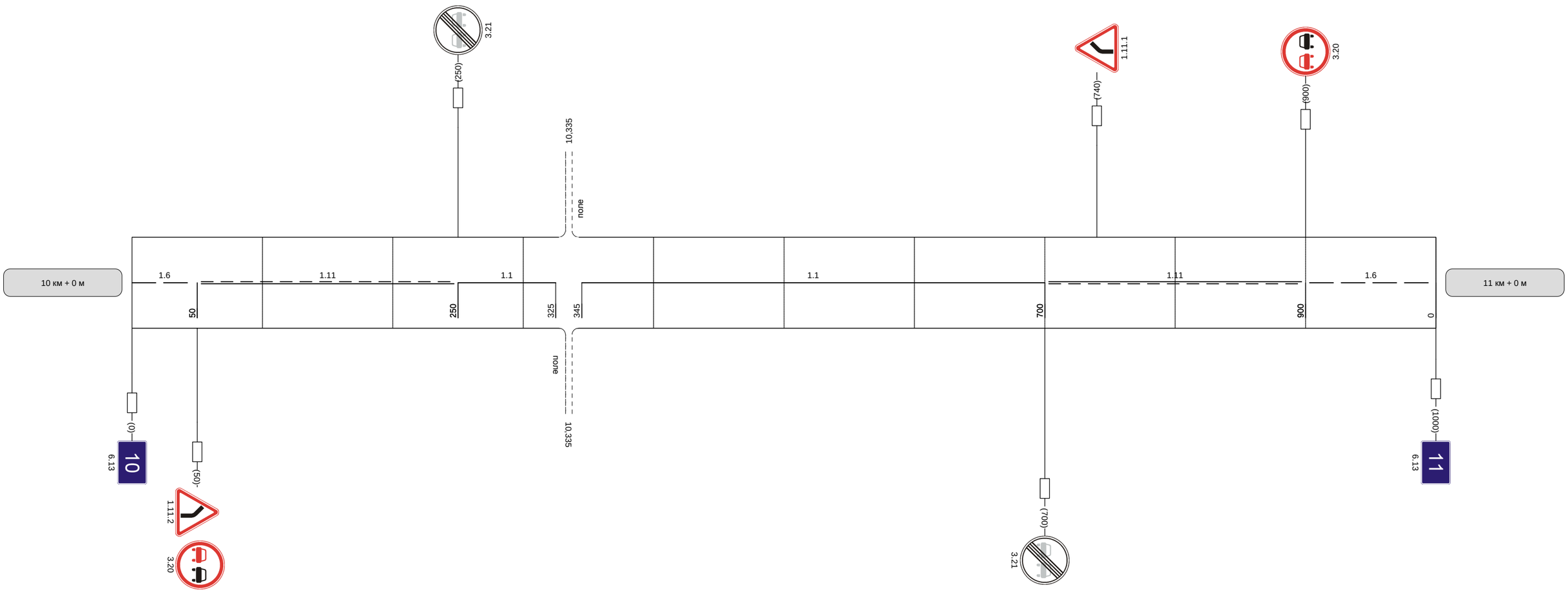

Видимость автомобиля в прямом направлении		300	300	300	300	250	250	250	300	

Разметка на участке
1.5 : 1000 м

Наименование автодороги (административный район)	Барыково-Восход-Садки
Элементы дороги в продольном профиле	51; 26; 0; R=10492; 37; 37; 326; R=3505; 43; 606
Элементы дороги в плане	
Видимость автомобиля в обратном направлении	

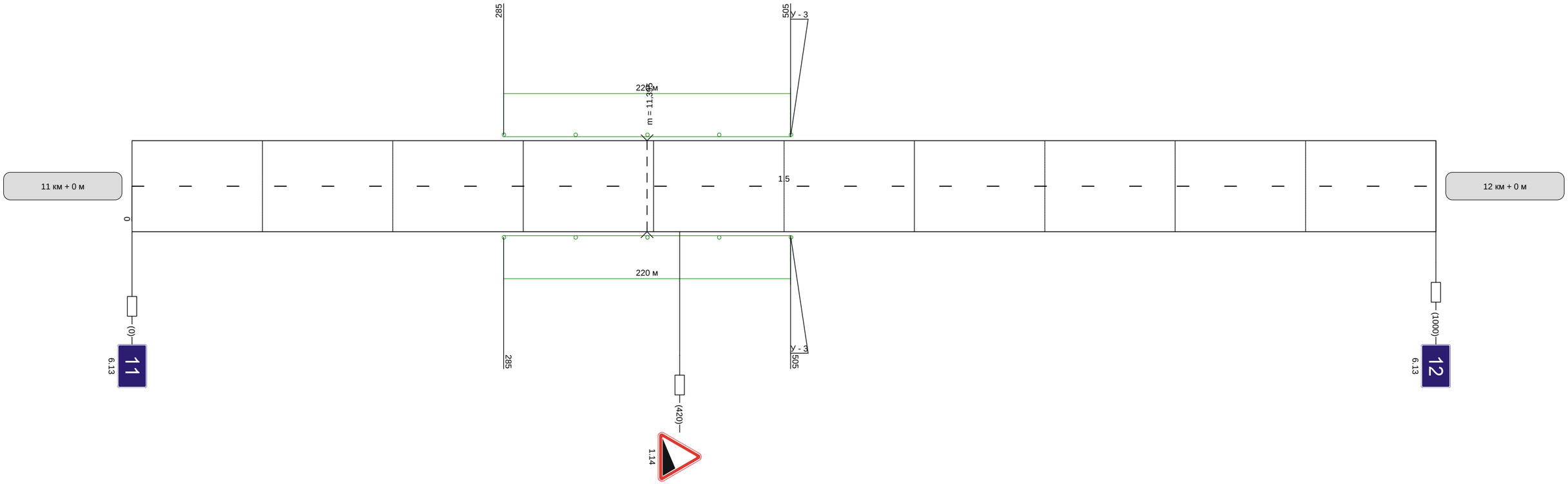

Видимость автомобиля в прямом направлении	

Наименование автодороги (административный район)	Барыково-Восход-Садки
Элементы дороги в продольном профиле	43; 0; 850; 39; R=11806; 731; 7
Элементы дороги в плане	441; R=482; a=10; 542
Видимость автомобиля в обратном направлении	300; 300

Разметка на участке:
1.1 : 80 м
1.5 : 350 м
1.6 : 200 м
1.11 : 350 м

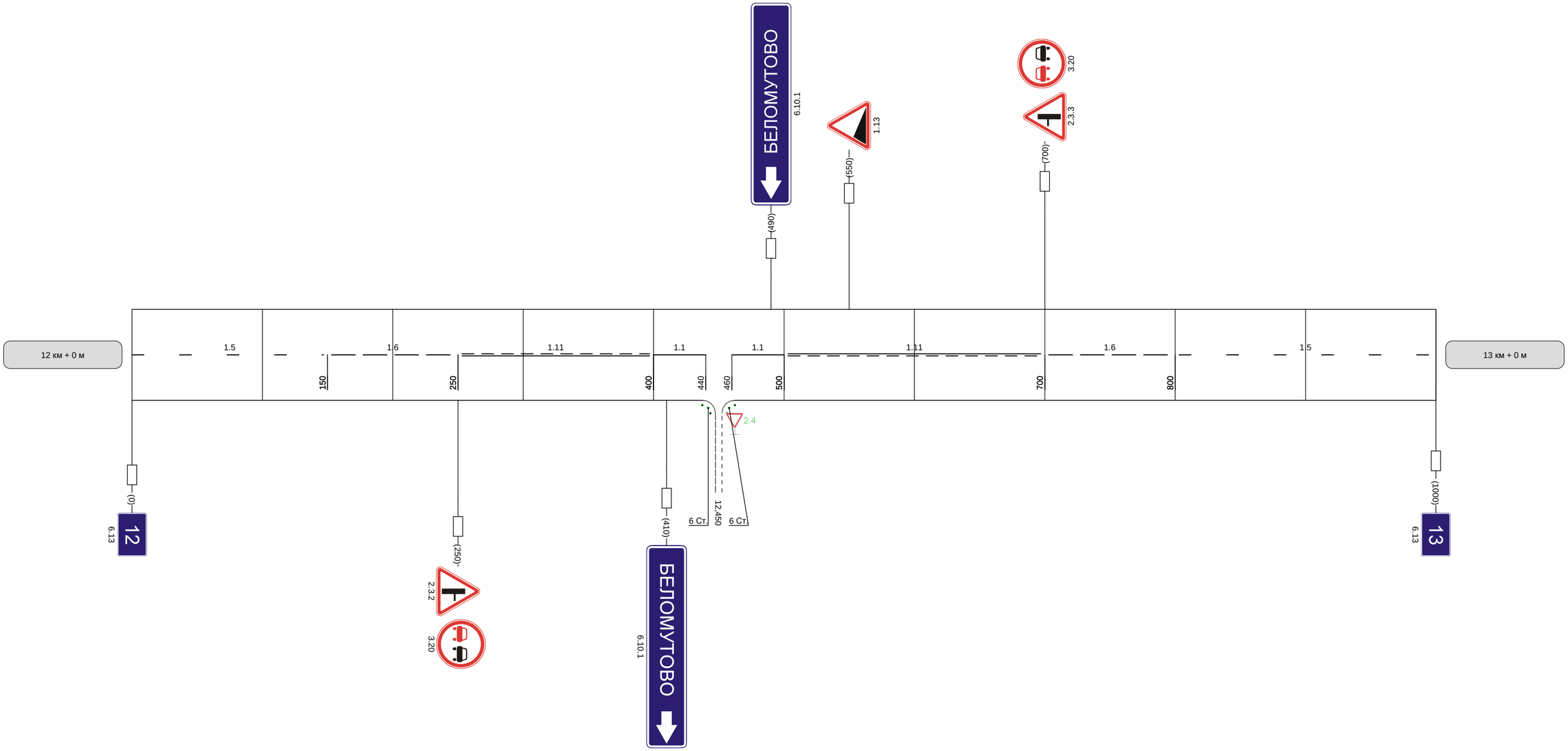

Видимость автомобиля в прямом направлении		300	300	300

Наименование автодороги (административный район)	Барыково-Восход-Садки
Элементы дороги в продольном профиле	7
Элементы дороги в плане	397 R=389 a=42 690
Видимость автомобиля в обратном направлении	

Разметка на участке:
1.1 : 290 м
1.5 : 100 м
1.6 : 235 м
1.11 : 375 м

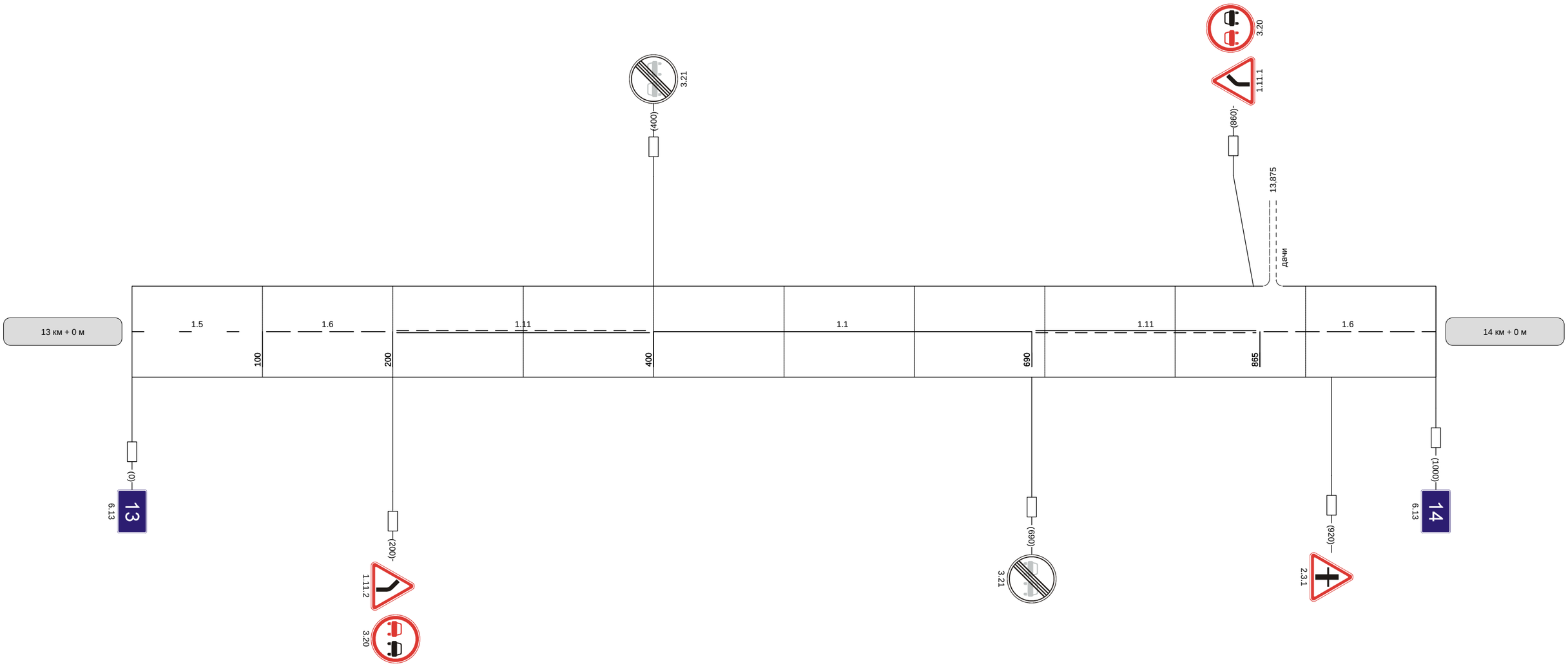

Видимость автомобиля в прямом направлении	

Наименование автодороги (административный район)	Барыково-Восход-Садки
Элементы дороги в продольном профиле	7 / 3 / 19 / 747 / R=10496 / 982
Элементы дороги в плане	
Видимость автомобиля в обратном направлении	

Разметка на участке:
1.1 : 175 м
1.5 : 585 м
1.6 : 280 м

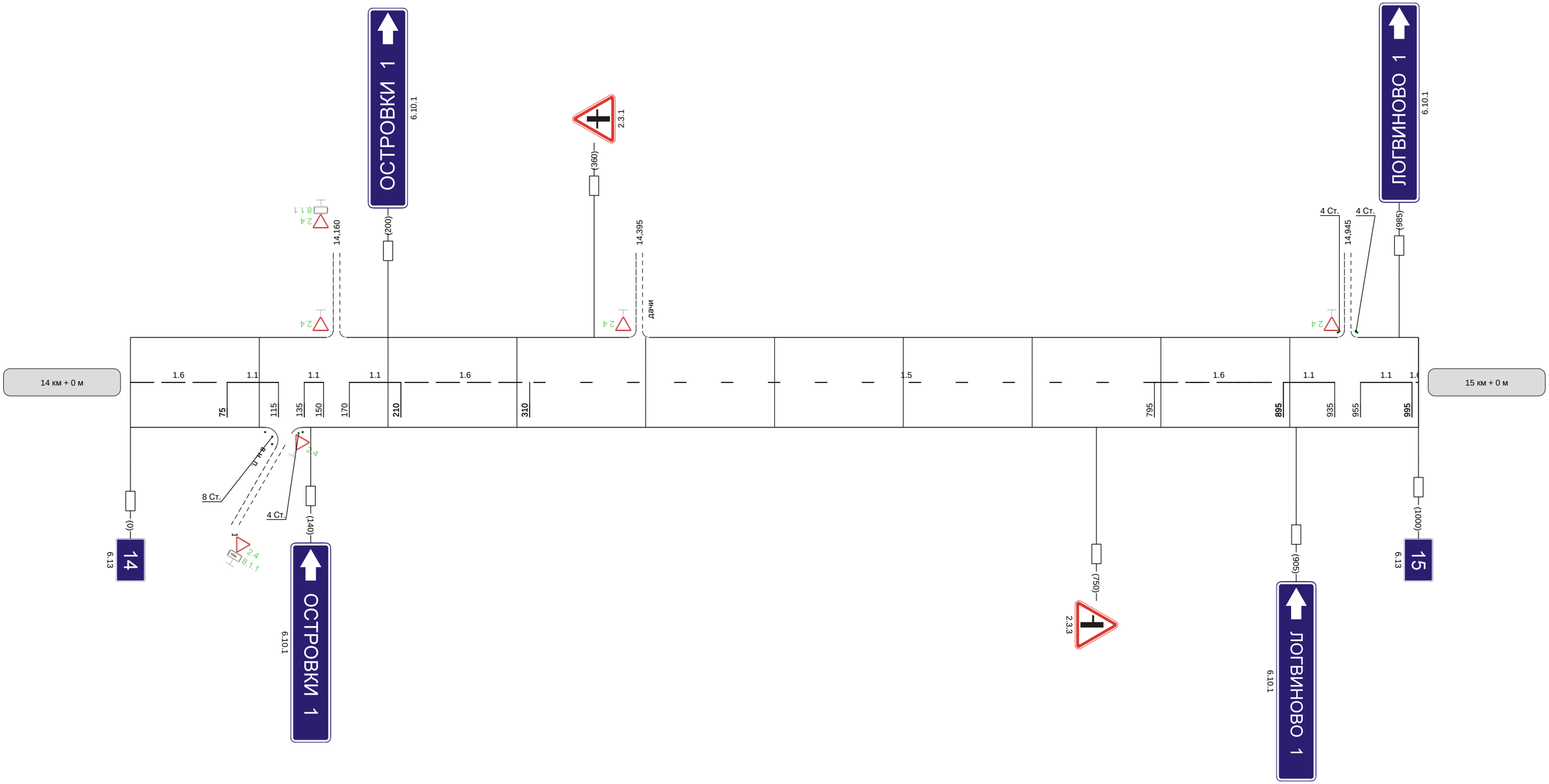

Видимость автомобиля в прямом направлении	

Наименование автодороги (административный район)	Барыково-Восход-Садки
Элементы дороги в продольном профиле	19; 20; 10; 10; 95; R=7389; 317
Элементы дороги в плане	R=436 a=8; 316; 378
Видимость автомобиля в обратном направлении	300; 300

Разметка на участке:
1.1 : 40 м
1.5 : 160 м
1.6 : 195 м
1.12 : 6 м

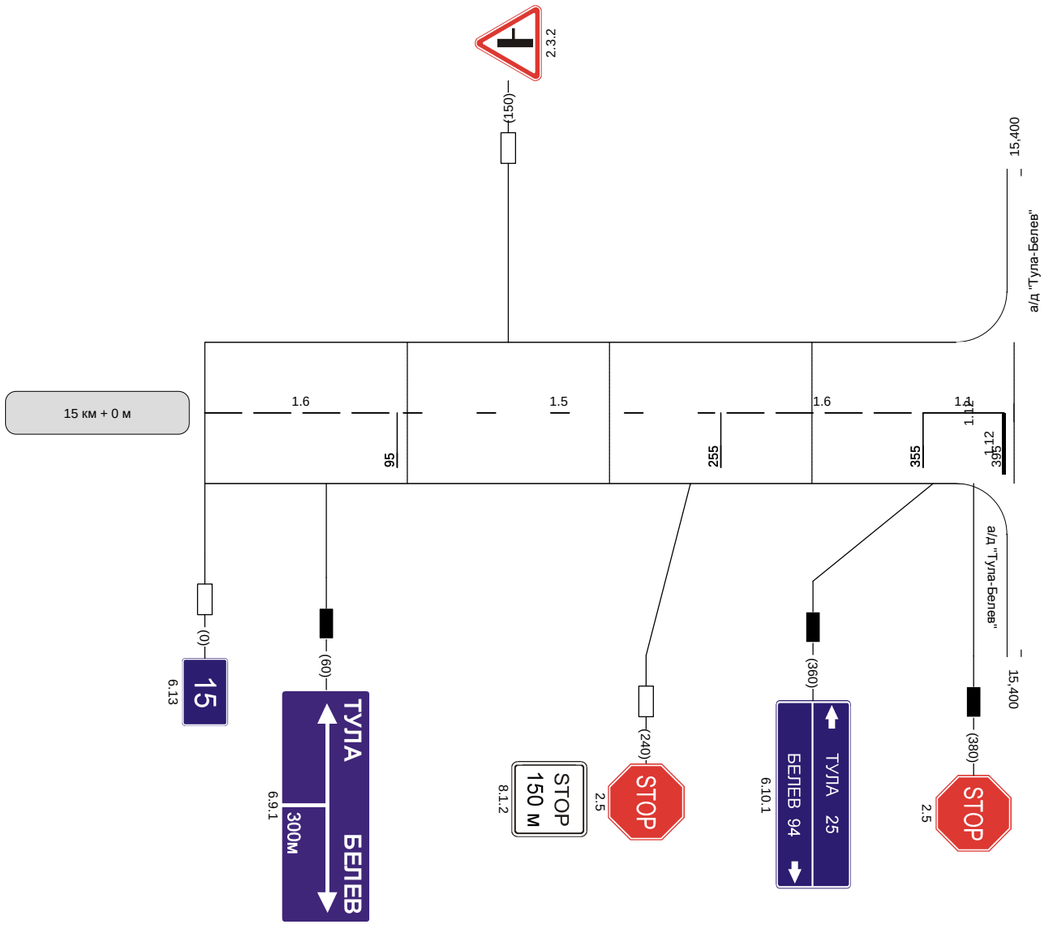

Видимость автомобиля в прямом направлении	