Разметка на участке:
1.1 : 885 м
1.12 : 6 м

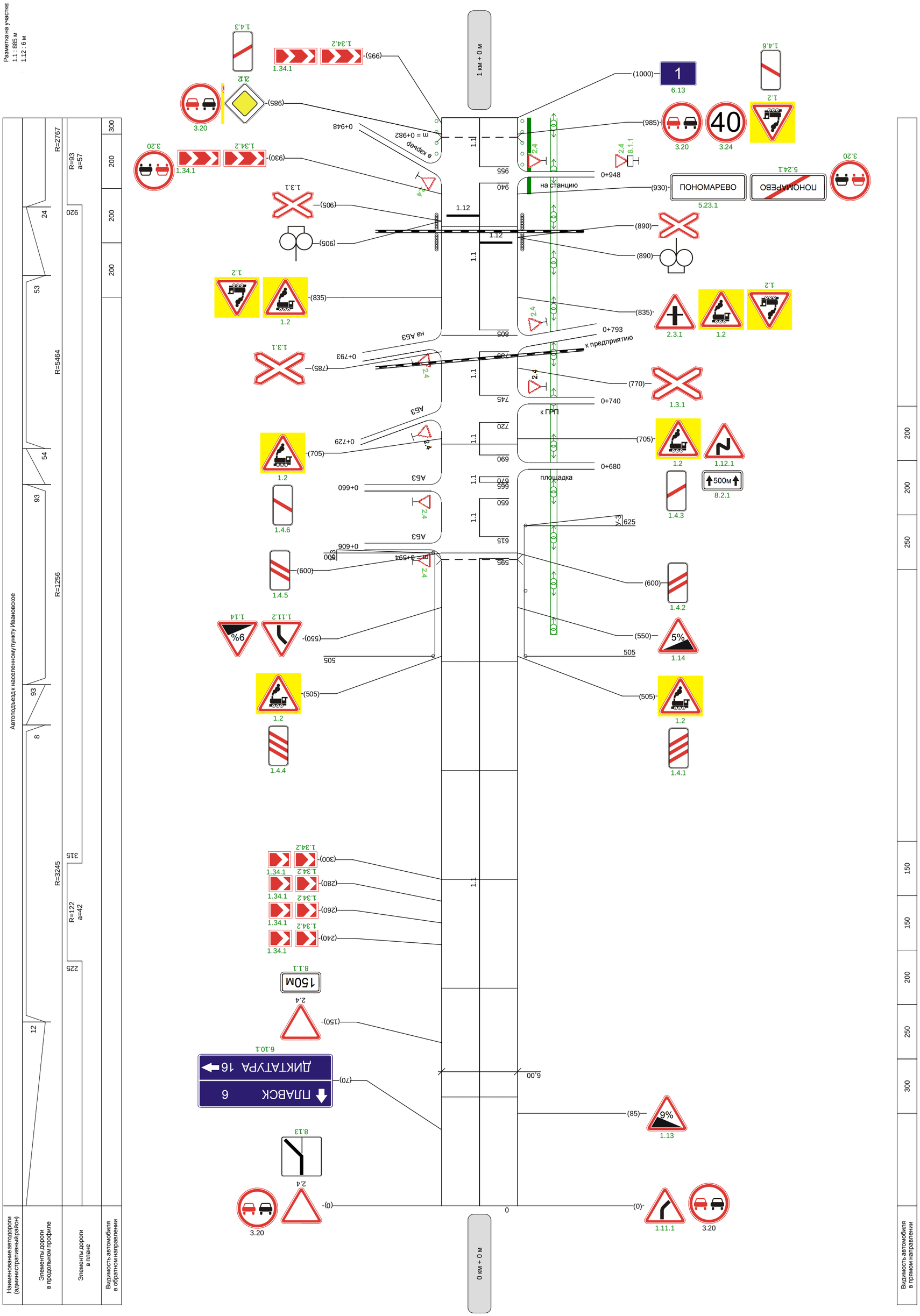

Наименование автодороги (административный район)	Автоподъезд к населенному пункту Ивановское
Элементы дороги в продольном профиле	1; R=2767; 46; R=17673
Элементы дороги в плане	R=93 a=57; 15; 51; R=179 a=20; 105; 152; R=436 a=11; 245
Видимость автомобиля в обратном направлении	300

Разметка на участке:
1.1 : 195 м
1.5 : 450 м
1.6 : 100 м
1.11 : 225 м
1.17 : 10 м

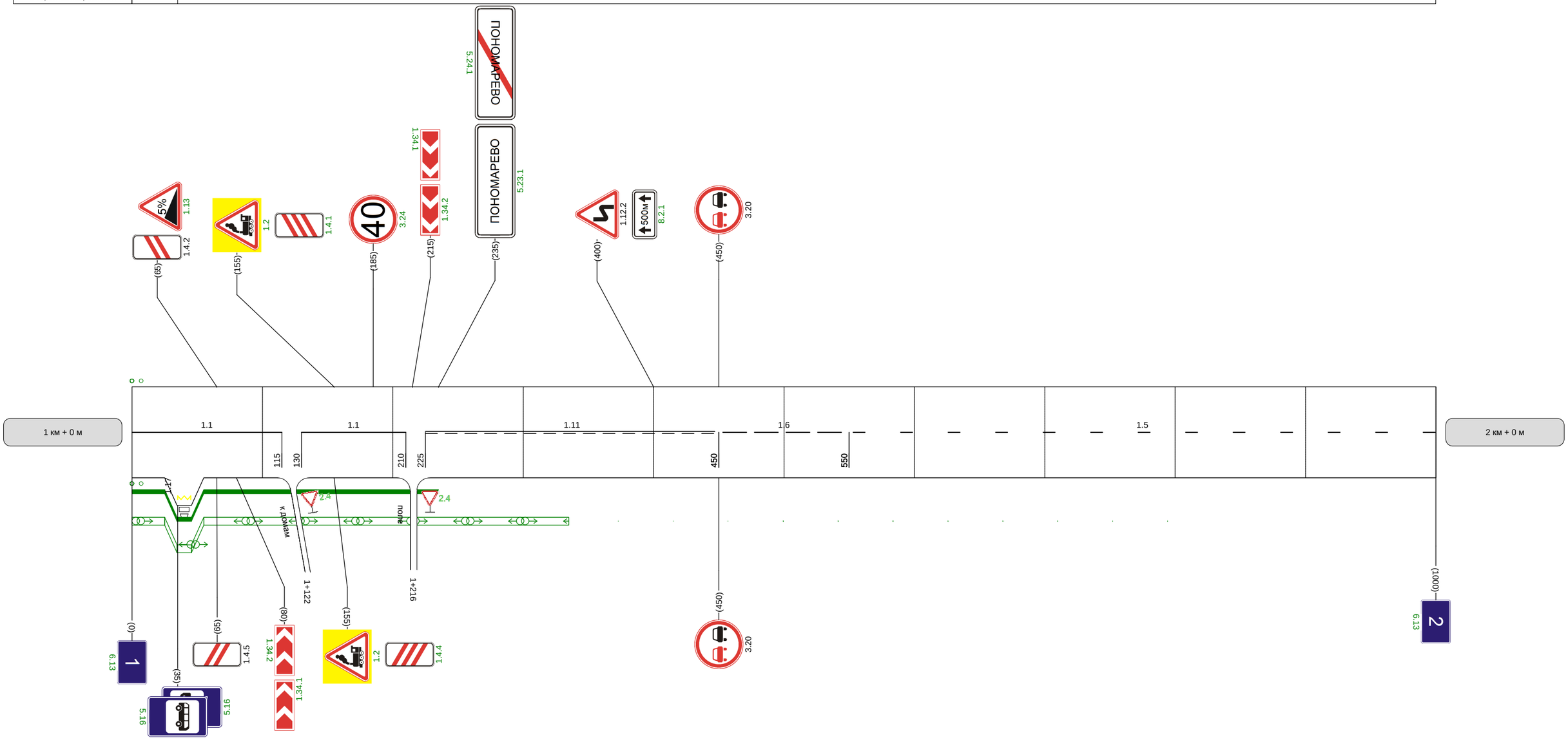

Видимость автомобиля в прямом направлении	

Наименование автодороги (административный район)	Автоподъезд к населенному пункту Ивановское
Элементы дороги в продольном профиле	43; 24; R=17673; 24; R=6153; 49; R=13519; 48; 29; R=11035
Элементы дороги в плане	715; R=943 a=17; 985
Видимость автомобиля в обратном направлении	300

Разметка на участке:
1.1 : 265 м
1.5 : 405 м
1.6 : 100 м
1.11 : 215 м

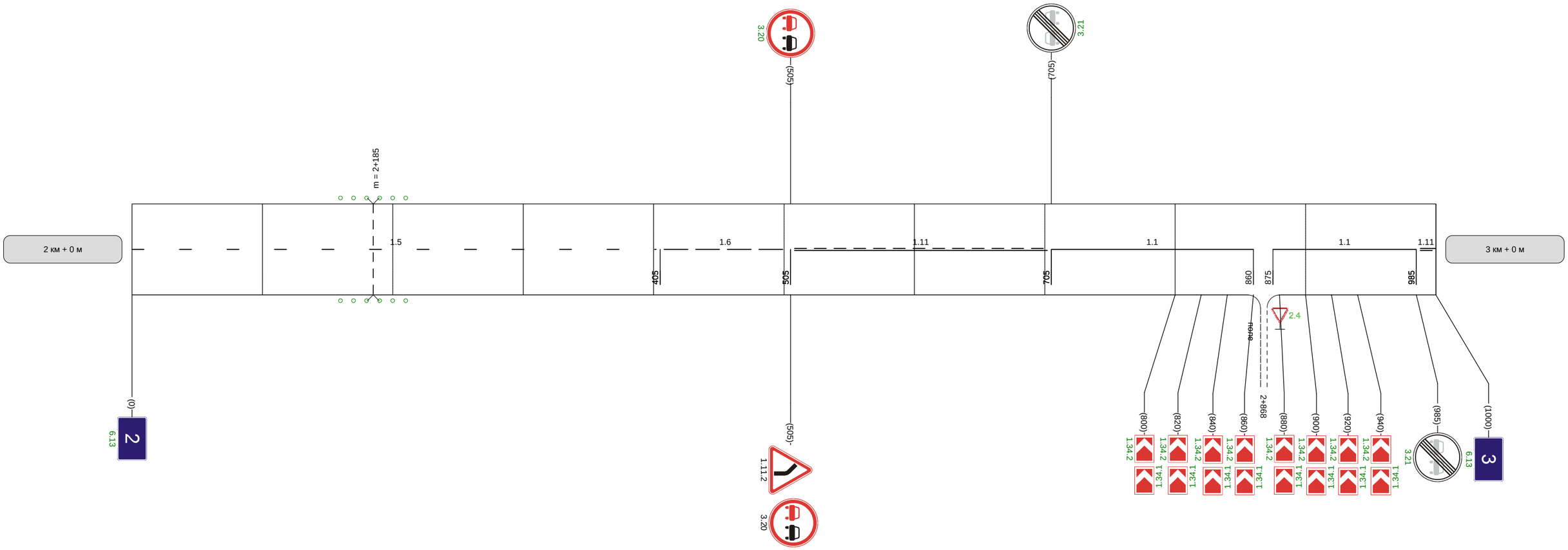

Видимость автомобиля в прямом направлении		300	300	250	300	

Наименование автодороги (административный район)	Автоподъезд к населенному пункту Ивановское		
Элементы дороги в продольном профиле	31 R=11035	2 R=10120	3
Элементы дороги в плане			
Видимость автомобиля в обратном направлении	300	300	

Разметка на участке:
1.5 : 715 м
1.6 : 100 м
1.11 : 185 м

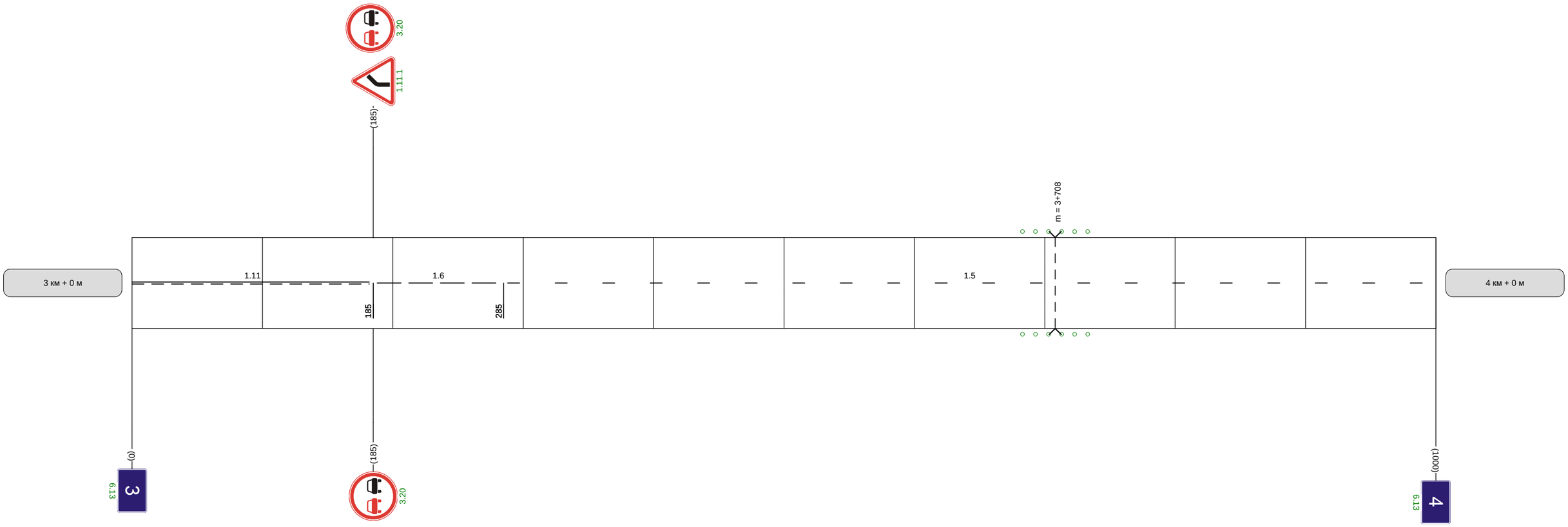

Видимость автомобиля в прямом направлении	

Наименование автодороги (административный район)	Автоподъезд к населенному пункту Ивановское
Элементы дороги в продольном профиле	14 R=17077 18 2 R=7929 2
Элементы дороги в плане	
Видимость автомобиля в обратном направлении	

Разметка на участке
1.5 : 1000 м

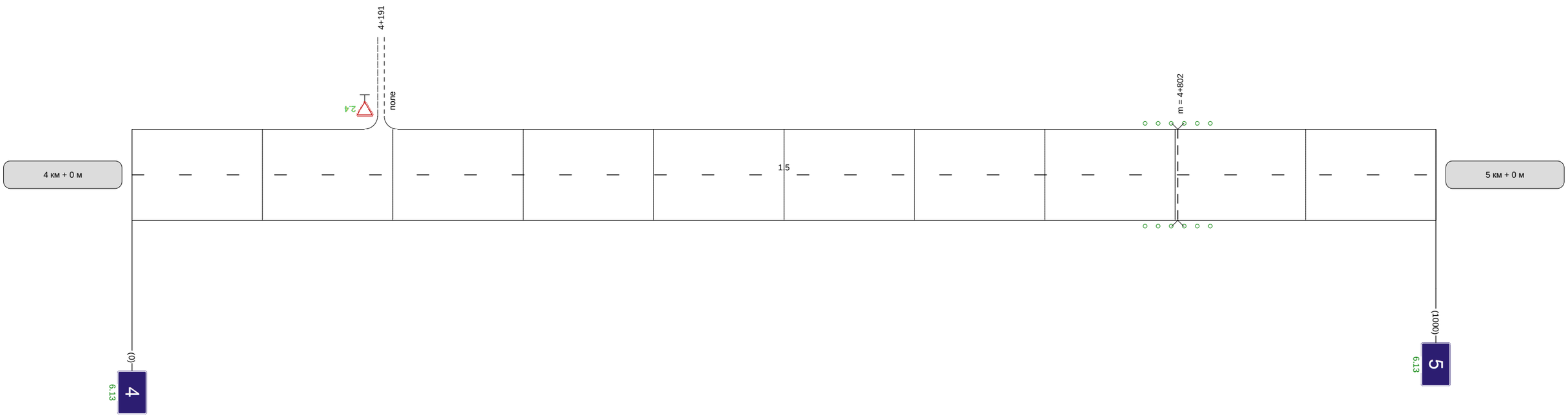

Видимость автомобиля в прямом направлении	

Наименование автодороги (административный район)	Автоподъезд к населенному пункту Ивановское
Элементы дороги в продольном профиле	19; R=12732; 2; 16
Элементы дороги в плане	735; R=328 a=52
Видимость автомобиля в обратном направлении	300

Разметка на участке:
1.1 : 250 м
1.5 : 435 м
1.6 : 100 м
1.11 : 200 м

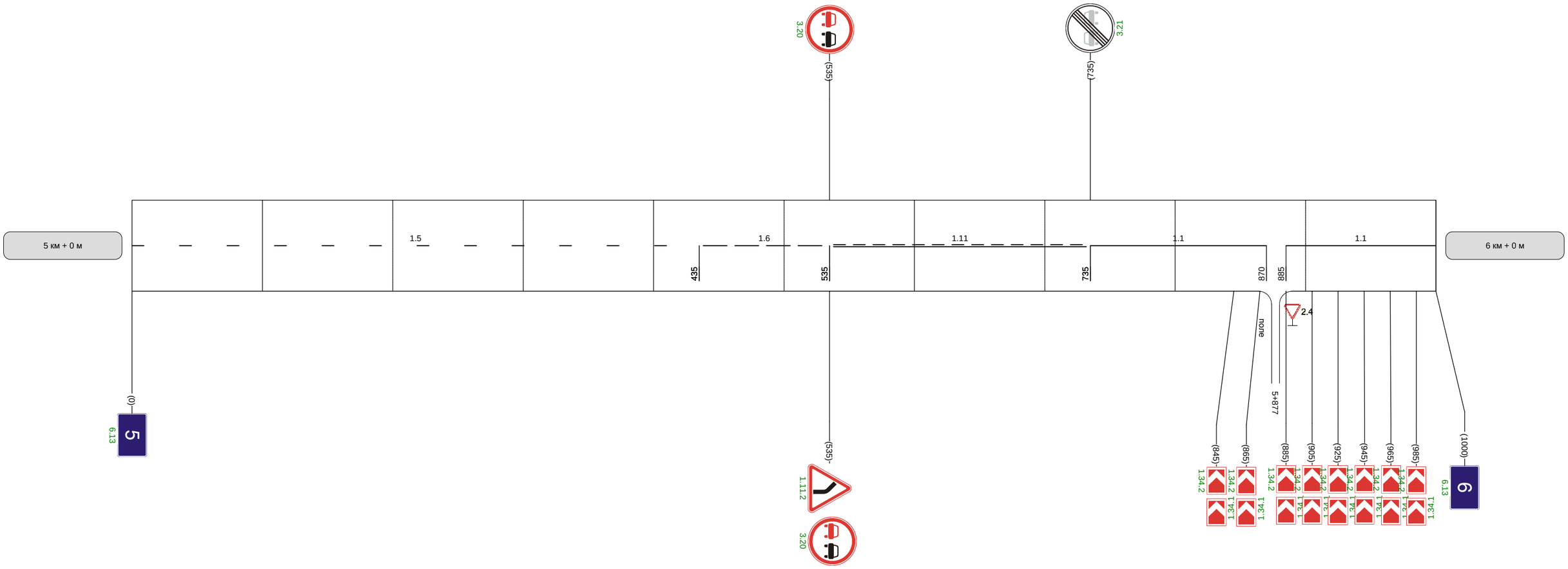

Видимость автомобиля в прямом направлении	300	300	250	200	250	300	300	

Наименование автодороги (административный район)	Автоподъезд к населенному пункту Ивановское													
Элементы дороги в продольном профиле	R=7162								16	61	R=1834	61	58	R=8296
Элементы дороги в плане	R=328 а=52	35											835	R=513 а=28
Видимость автомобиля в обратном направлении	300	200	250	250	250	300	300	300	300	300			250	300

Разметка на участке:
1.1 : 480 м
1.6 : 120 м
1.11 : 385 м

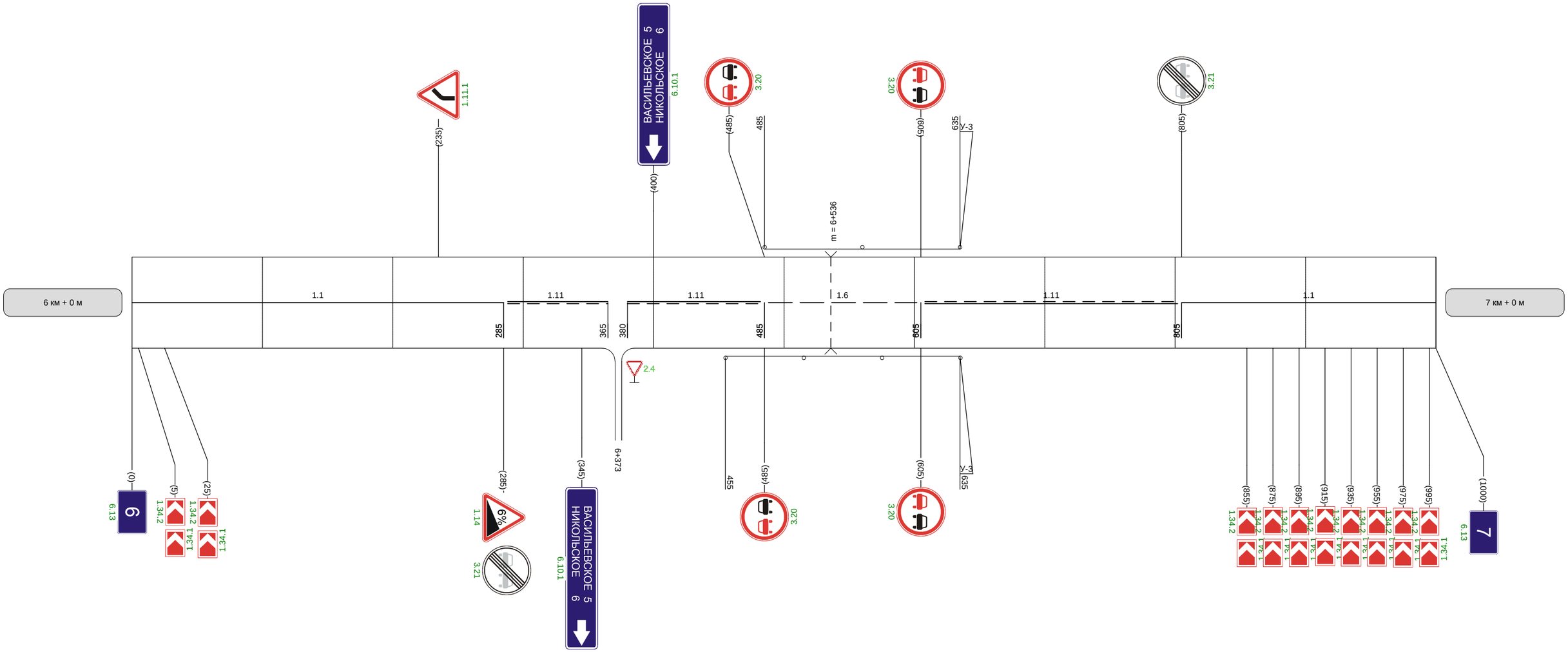

Видимость автомобиля в прямом направлении	300	300	300	250		300		300	

Наименование автодороги (административный район)	Автоподъезд к населенному пункту Ивановское
Элементы дороги в продольном профиле	43; R=9058; 41; R=7294; 41; 16
Элементы дороги в плане	R=513; a=28; 15
Видимость автомобиля в обратном направлении	300; 300; 250; 250; 250; 250; 300

Разметка на участке:
1.1 : 545 м
1.6 : 190 м
1.11 : 245 м

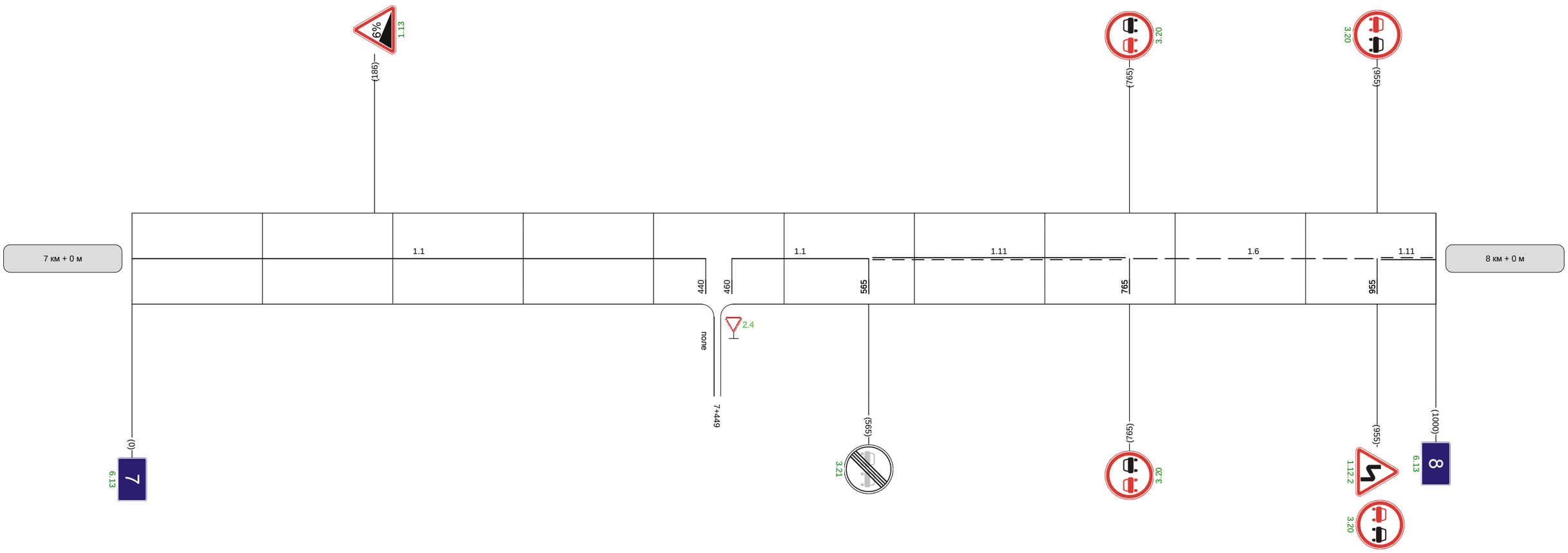

Видимость автомобиля в прямом направлении	300; 250; 250; 250; 250; 300

Наименование автодороги (административный район)	Автоподъезд к населенному пункту Ивановское
Элементы дороги в продольном профиле	16; 16; R=6297; 22; 7; R=5448; 15; 9
Элементы дороги в плане	155; R=298 a=84; 505; 664; R=249 a=31; 835
Видимость автомобиля в обратном направлении	250 | 250 | 250 | 300

Разметка на участке:
1.1 : 790 м
1.11 : 155 м
1.17 : 10 м

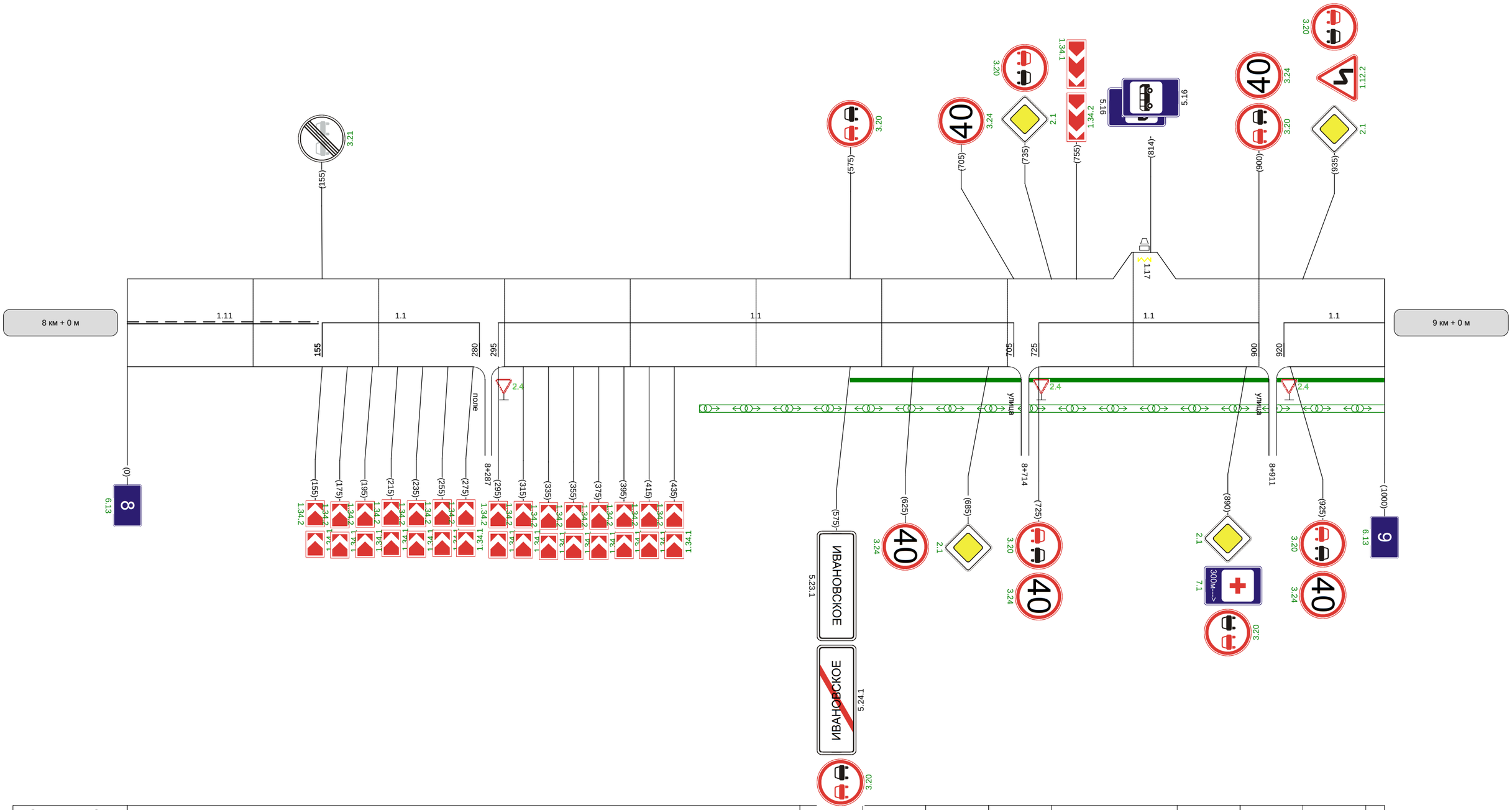

Видимость автомобиля в прямом направлении		300	250	200	300		300	250	250	

Разметка на участке
1.1 : 95 м

Наименование автодороги (административный район)	Автоподъезд к населенному пункту Ивановское							
Элементы дороги в продольном профиле	9		R=8720		51	R=3834	50	
Элементы дороги в плане	85		R=32 a=7	123				
Видимость автомобиля в обратном направлении	300	300	250	250	250	250	300	

Видимость автомобиля в прямом направлении	