Наименование автодороги (административный район)	Крым-Агролес-спиртзавод-Пеньково
Элементы дороги в продольном профиле	2; 2; R=7465; 24; 3; R=8108; 3; 36; R=3435; 40
Элементы дороги в плане	35; R=165 a=15; 96; 460; R=328 a=25; 550; 917; R=747 a=6
Видимость автомобиля в обратном направлении	

Разметка на участке:
1.1 : 580 м
1.6 : 215 м
1.11 : 200 м

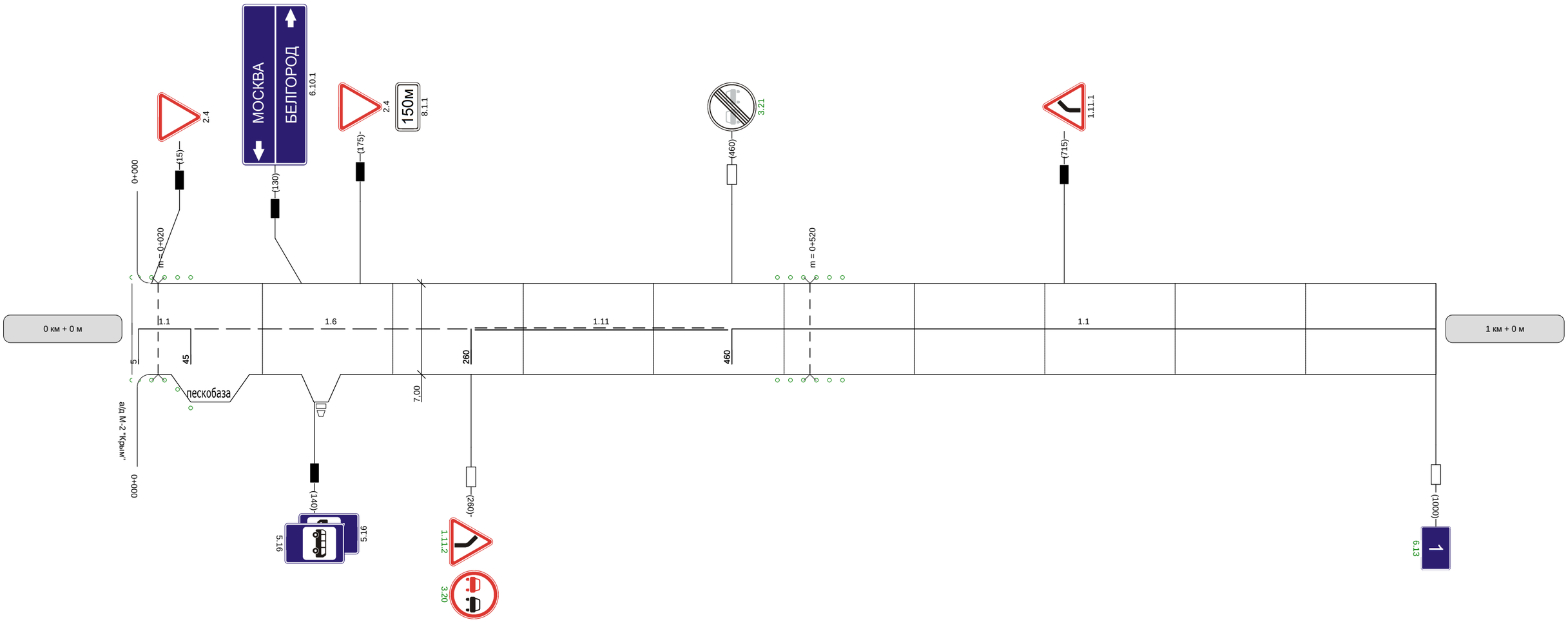

Видимость автомобиля в прямом направлении	300	250	300		300	250	

Наименование автодороги (административный район)	Крым-Агролес-спиртзавод-Пеньково
Элементы дороги в продольном профиле	15; 28; 7; R=22595
Элементы дороги в плане	R=747 a=6; 48; 160; R=241 a=26; 300; 790; R=964 a=8; 942
Видимость автомобиля в обратном направлении	300

Разметка на участке:
1.1 : 300 м
1.5 : 400 м
1.6 : 100 м
1.11 : 200 м

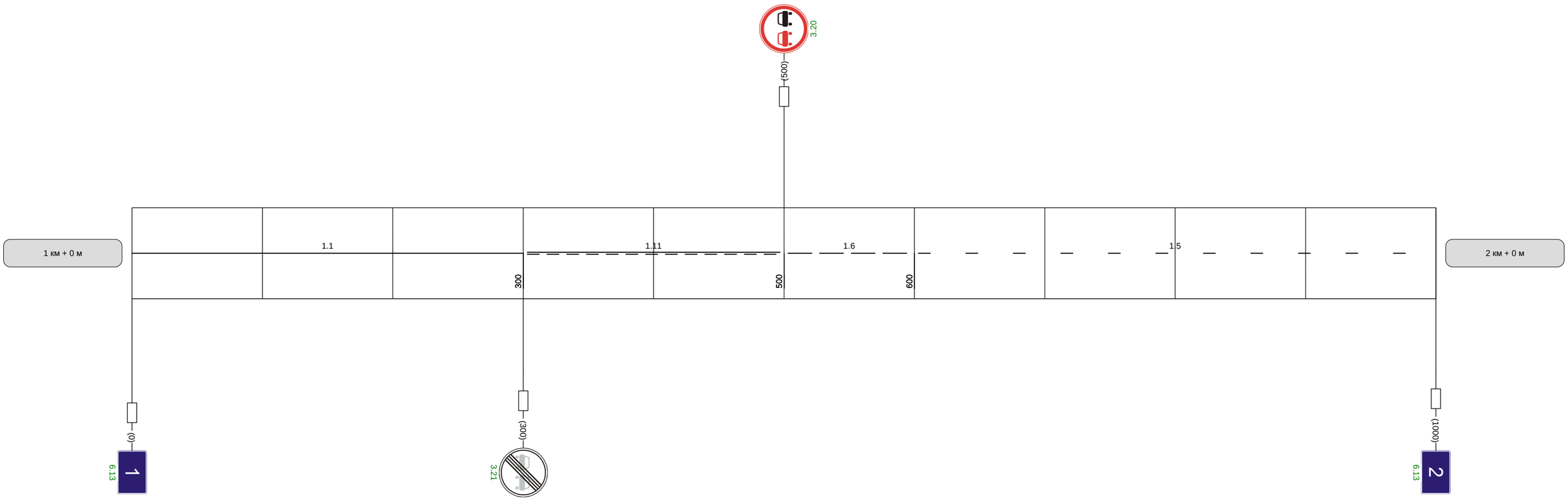

Видимость автомобиля в прямом направлении		300	300

Наименование автодороги (административный район)	Крым-Агролес-спиртзавод-Пеньково
Элементы дороги в продольном профиле	5; R=9818; 16; 12; R=7620
Элементы дороги в плане	855; R=176 a=45
Видимость автомобиля в обратном направлении	300 300 300

Разметка на участке:
1.1 : 145 м
1.5 : 755 м
1.6 : 100 м

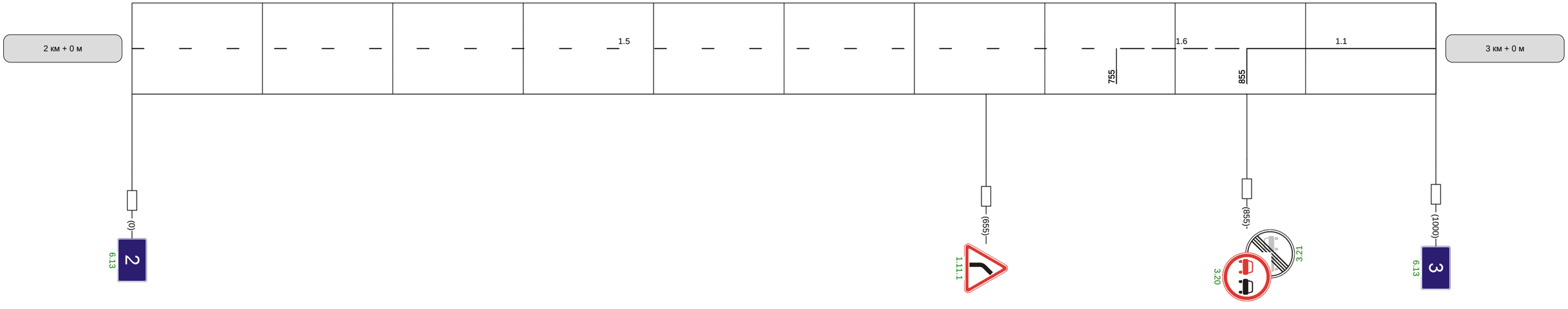

Видимость автомобиля в прямом направлении	300

Наименование автодороги (административный район)	Крым-Агролес-спиртзавод-Пеньково
Элементы дороги в продольном профиле	5 R=7810
Элементы дороги в плане	R=176 a=45; 160; 760; R=281 a=18; 880
Видимость автомобиля в обратном направлении	25

Разметка на участке:
1.1 : 400 м
1.5 : 200 м
1.6 : 200 м
1.11 : 200 м

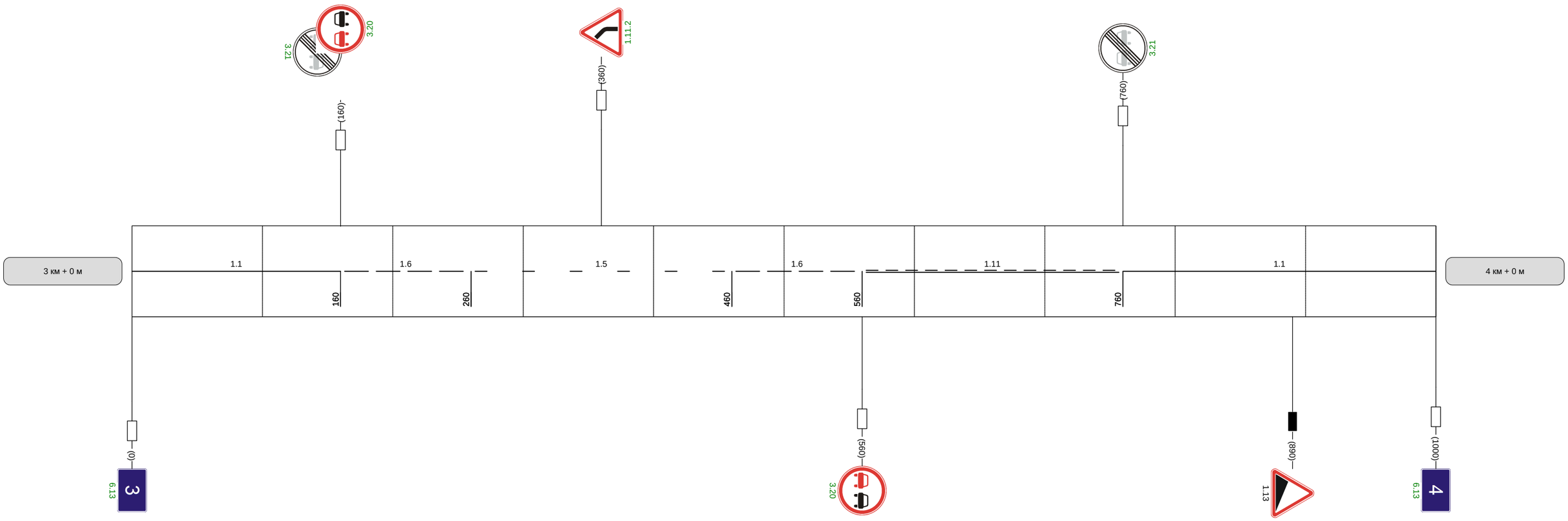

Видимость автомобиля в прямом направлении		300	250	250	250	

Разметка на участке:
1.1 : 860 м
1.14.1 : 7 м

Наименование автодороги (административный район)	Крым-Агролес-спиртзавод-Пеньково
Элементы дороги в продольном профиле	14; 48; 48; 64; 64; 37; 38; 9; R=7810; R=12139; R=8629; R=1708
Элементы дороги в плане	235; R=669 a=8; 447; 505; R=204 a=15; 575; 623; R=166 a=69; 800; 870; R=152 a=62
Видимость автомобиля в обратном направлении	250; 250; 300; 300; 250

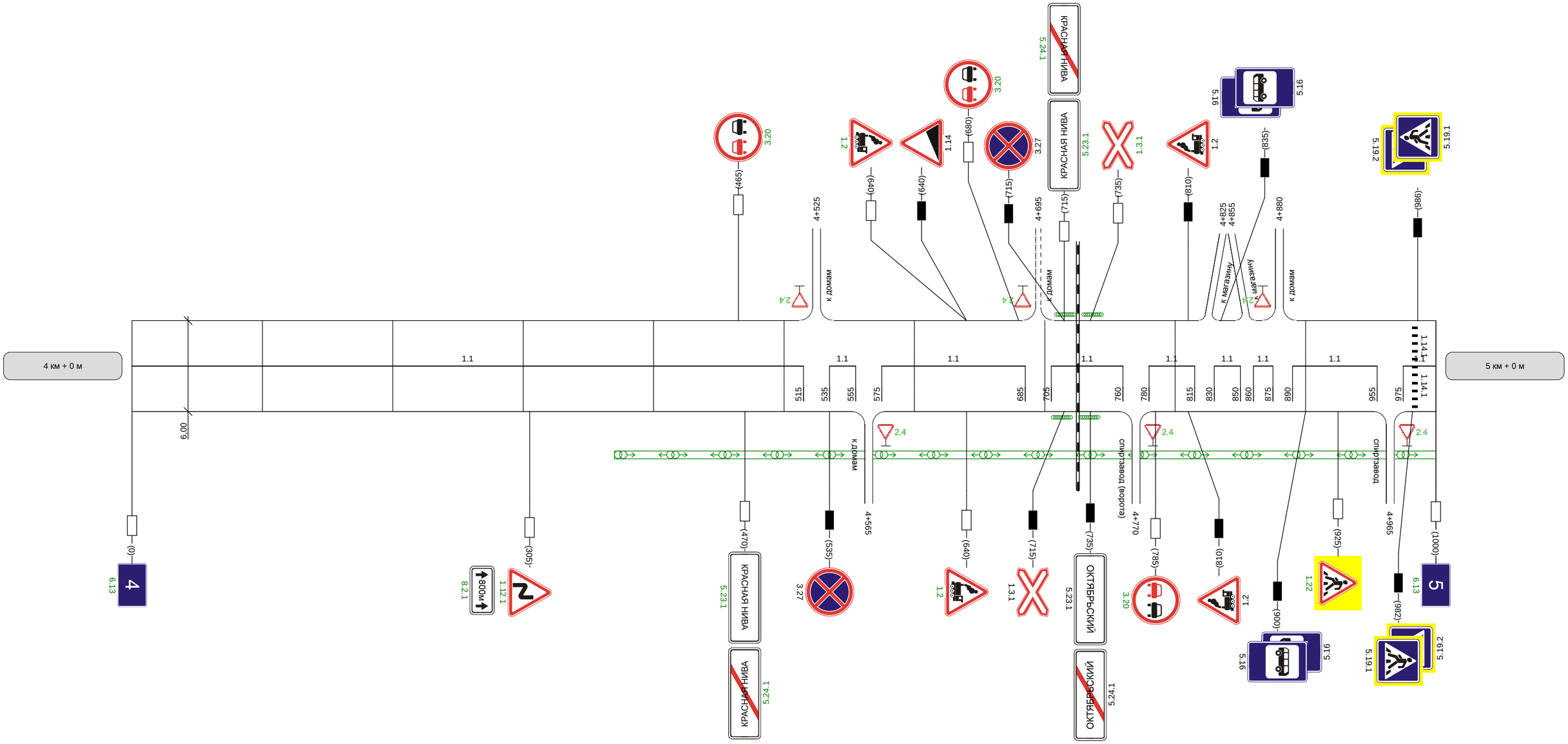

Видимость автомобиля в прямом направлении	

Наименование автодороги (административный район)	Крым-Агролес-спиртзавод-Пеньково
Элементы дороги в продольном профиле	27; R=3628; 12; R=2822; 5; 34; R=8096; 34
Элементы дороги в плане	R=152 a=65; 80; R=33 a=70; 125; 212; R=225 a=157; 765
Видимость автомобиля в обратном направлении	50; 250; 300

Разметка на участке:
1.1 : 690 м
1.5 : 40 м
1.6 : 100 м
1.7 : 50 м
1.11 : 100 м

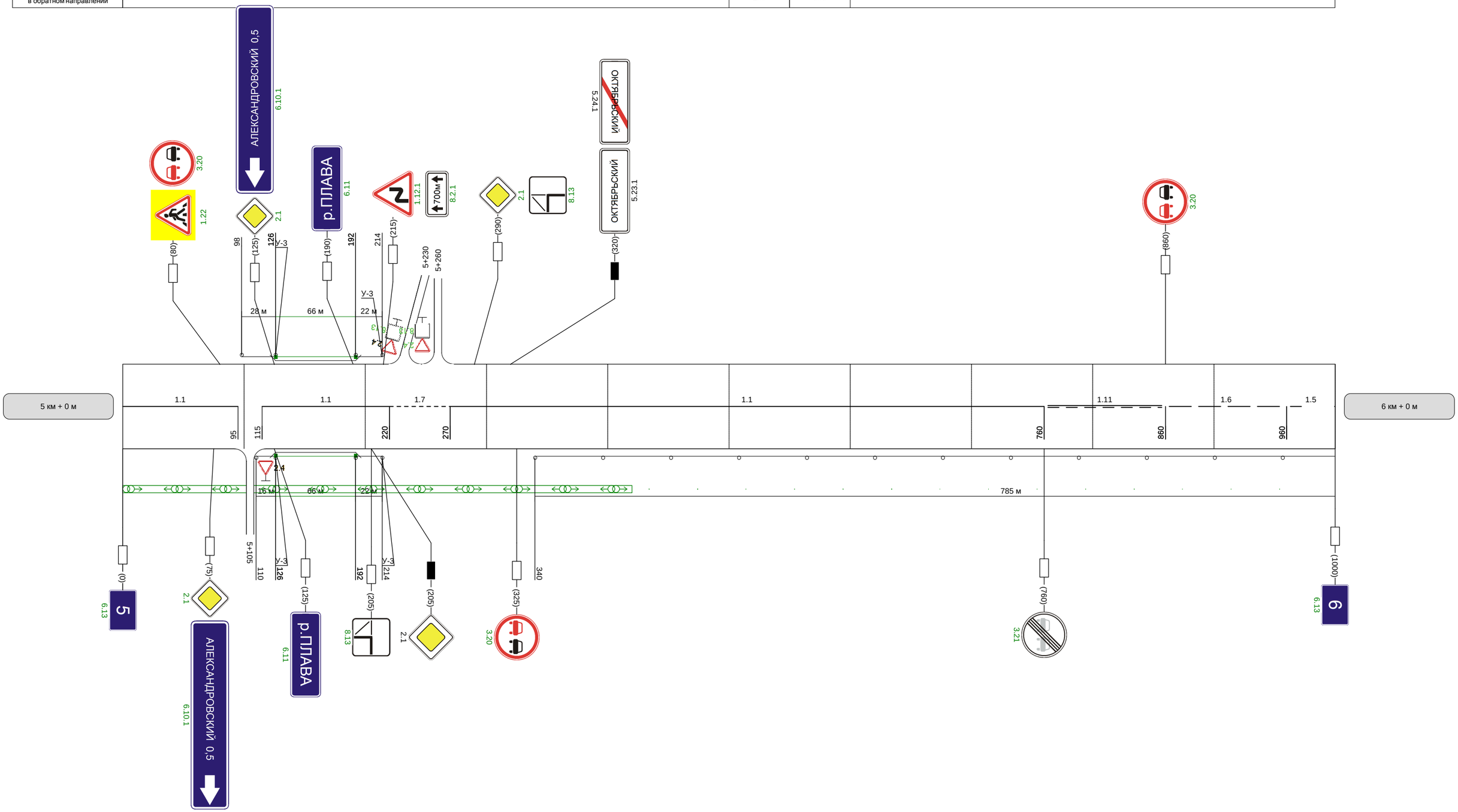

Видимость автомобиля в прямом направлении		300

Наименование автодороги (административный район)	Крым-Агролес-спиртзавод-Пеньково
Элементы дороги в продольном профиле	14; R=10040; 12; 12; R=5103; 14
Элементы дороги в плане	106; R=587 a=7; 263; 650; R=301 a=20; 730; 902; R=1321 a=13
Видимость автомобиля в обратном направлении	

Разметка на участке:
1.1 : 100 м
1.5 : 750 м
1.6 : 150 м

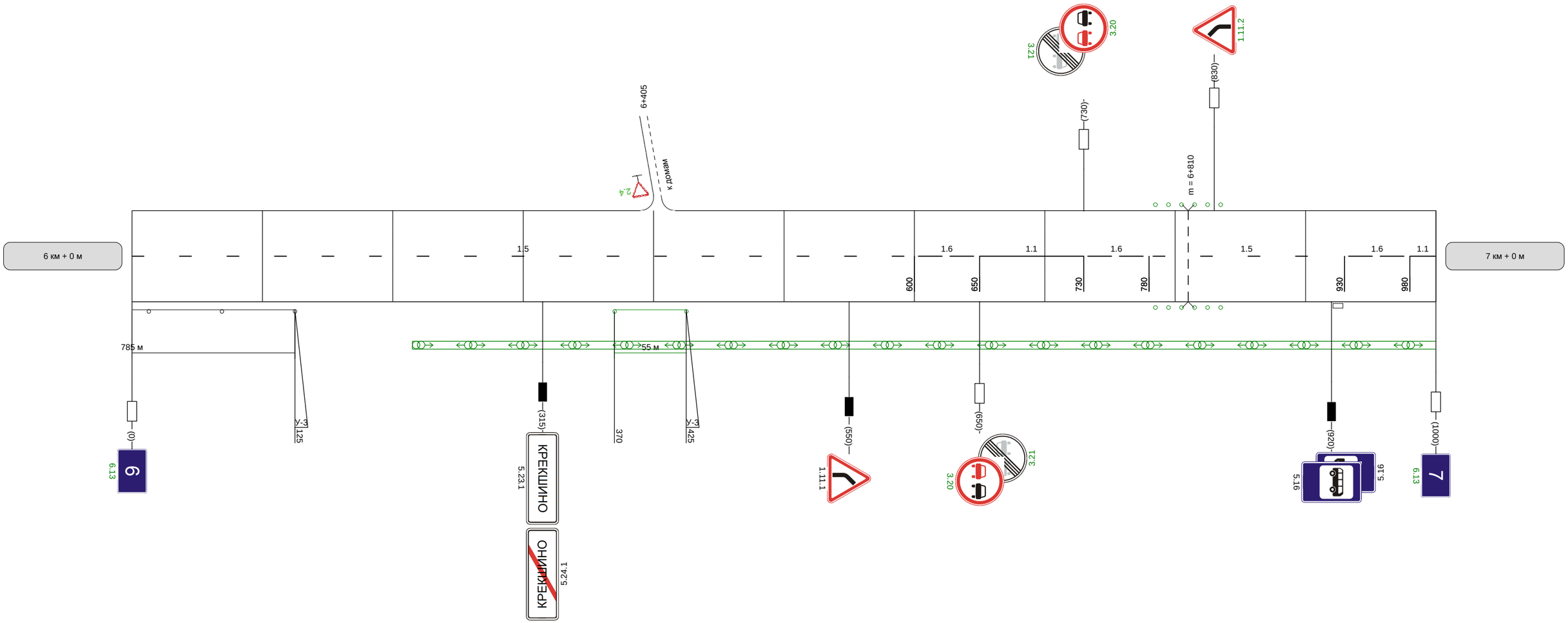

Видимость автомобиля в прямом направлении	

Наименование автодороги (административный район)	Крым-Агролес-спиртзавод-Пеньково
Элементы дороги в продольном профиле	1; 1; 18; 18; R=6913; R=10662
Элементы дороги в плане	R=1321 a=13; 200; 510; R=195 a=22; 590; 845; R=1385 a=5; 968
Видимость автомобиля в обратном направлении	300

Разметка на участке:
1.1 : 165 м
1.5 : 645 м
1.6 : 150 м
1.14.1 : 7 м

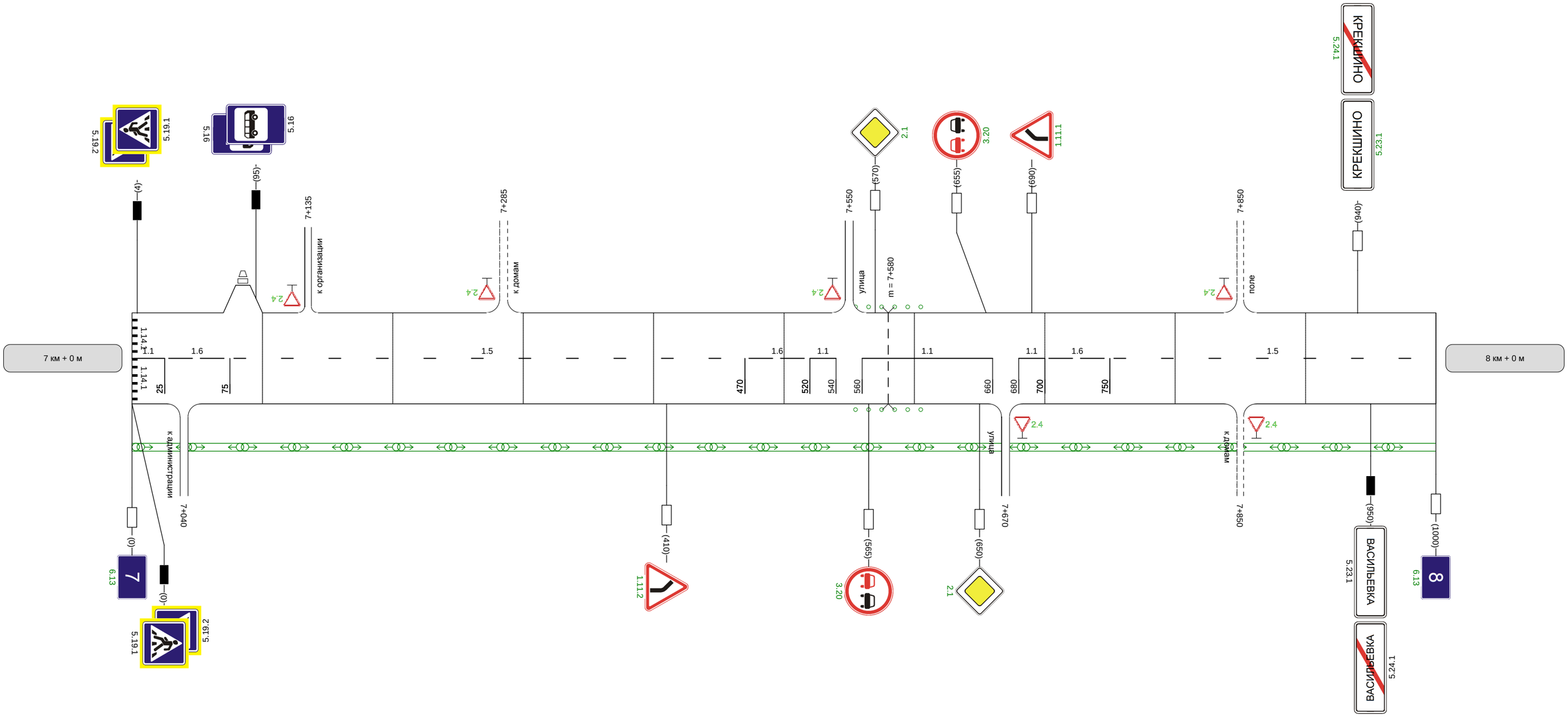

Видимость автомобиля в прямом направлении	

Разметка на участке
1.5 : 1000 м

Наименование автодороги (административный район)	Крым-Агролес-спиртзавод-Пеньково
Элементы дороги в продольном профиле	2; 10; R=11442
Элементы дороги в плане	280; R=1311 a=12; 498; 861; R=663 a=13
Видимость автомобиля в обратном направлении	00

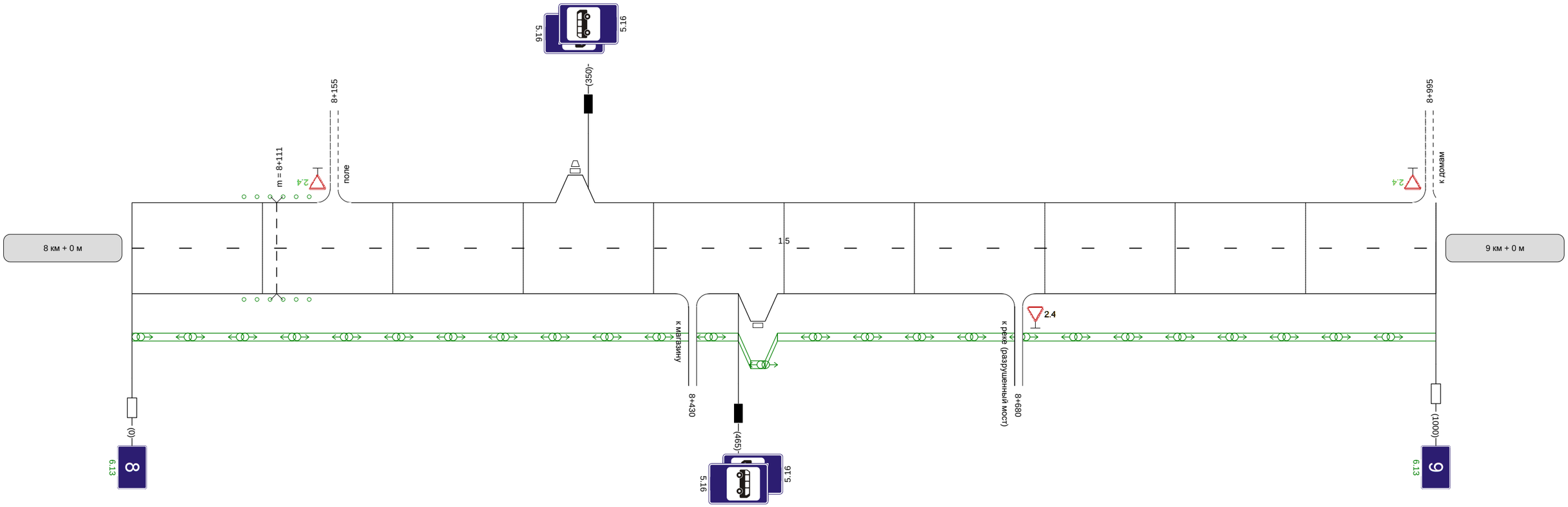

Видимость автомобиля в прямом направлении	

Наименование автодороги (административный район)	Крым-Агролес-спиртзавод-Пеньково
Элементы дороги в продольном профиле	10; 6; R=7522; 31; 33; R=4319
Элементы дороги в плане	R=663 a=13; 31; 440; R=68 a=70; 540; 900; R=35 a=57; 940
Видимость автомобиля в обратном направлении	

Разметка на участке:
1.1 : 235 м
1.5 : 290 м
1.6 : 210 м
1.7 : 20 м
1.11 : 230 м

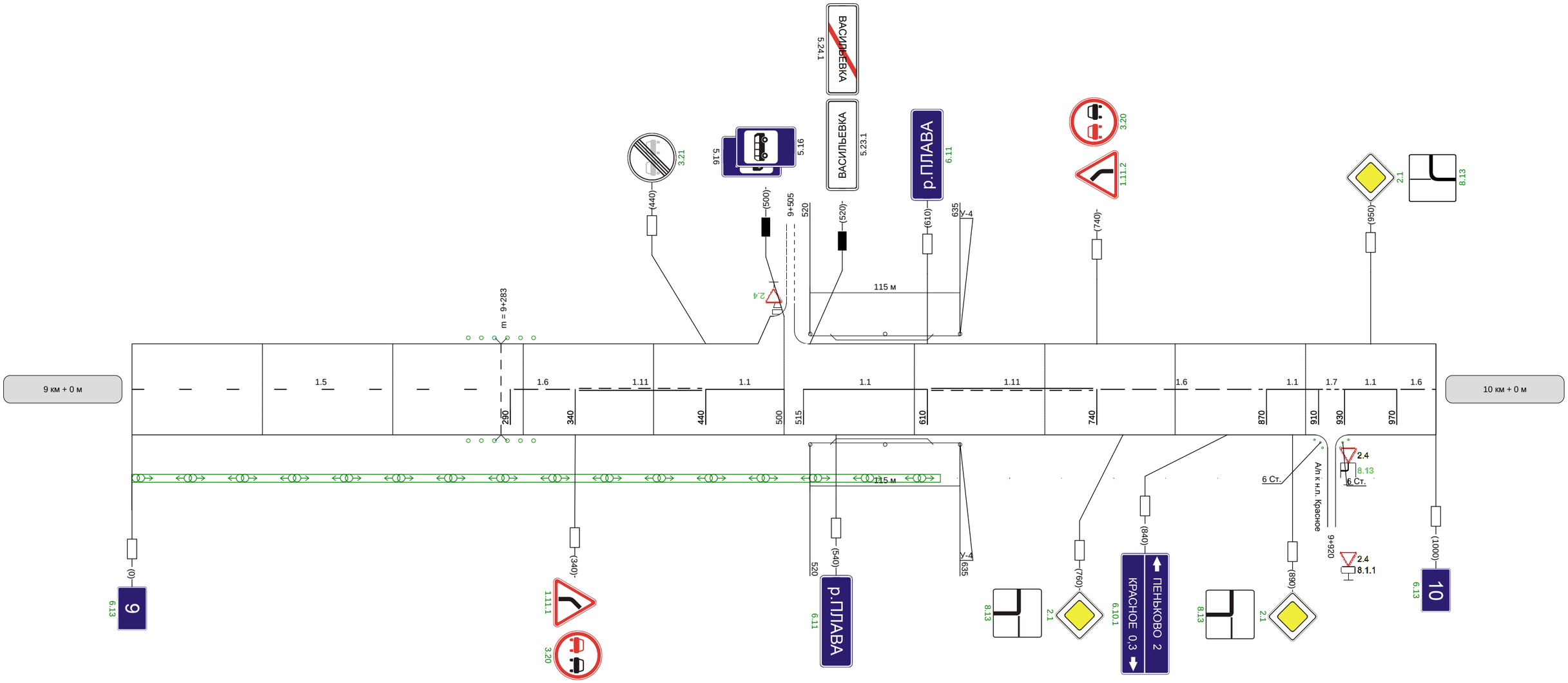

Видимость автомобиля в прямом направлении		300	250	250	300	

Наименование автодороги (административный район)	Крым-Агролес-спиртзавод-Пеньково								
Элементы дороги в продольном профиле	4319	7	R=8182	4	17	R=7153	11	16	
Элементы дороги в плане		291	R=537 a=16	430					
Видимость автомобиля в обратном направлении		250	250	300			250	250	300

Разметка на участке:
1.1 : 480 м
1.6 : 100 м
1.11 : 400 м

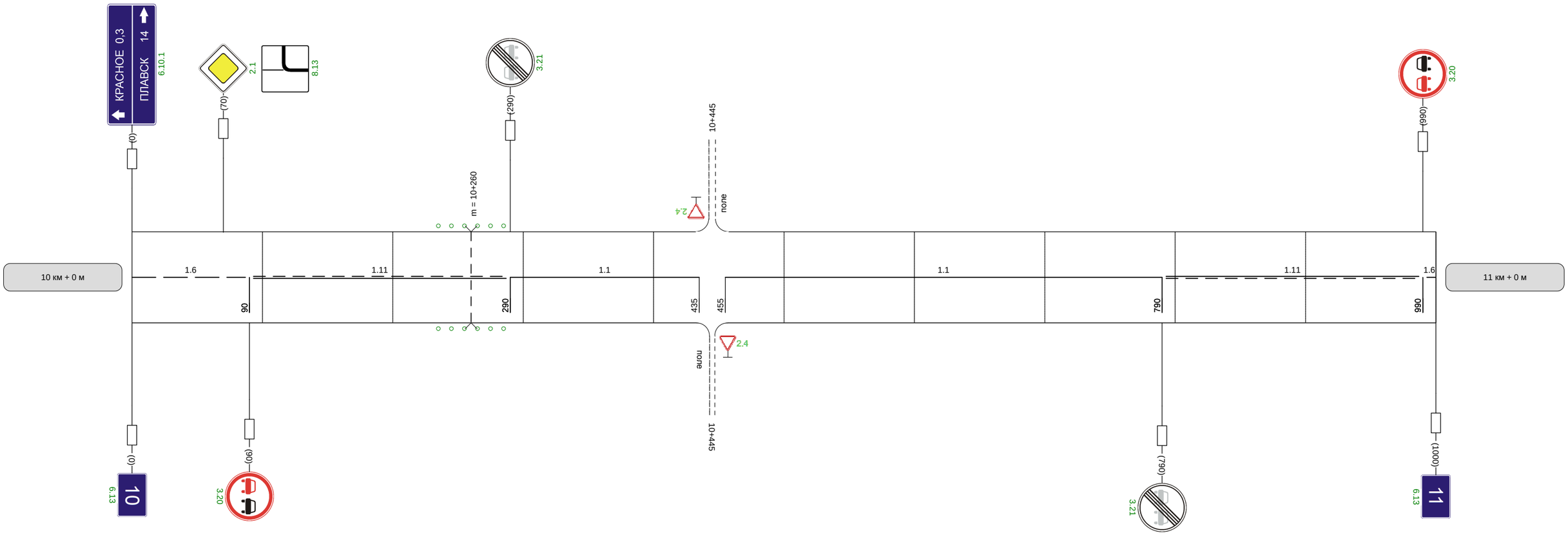

Видимость автомобиля в прямом направлении		300	250	250	

Наименование автодороги (административный район)	Крым-Агролес-спиртзавод-Пеньково
Элементы дороги в продольном профиле	16 R=9886
Элементы дороги в плане	879 R=319 a=14 980
Видимость автомобиля в обратном направлении	00

Разметка на участке:
1.1 : 100 м
1.5 : 580 м
1.6 : 190 м
1.11 : 110 м

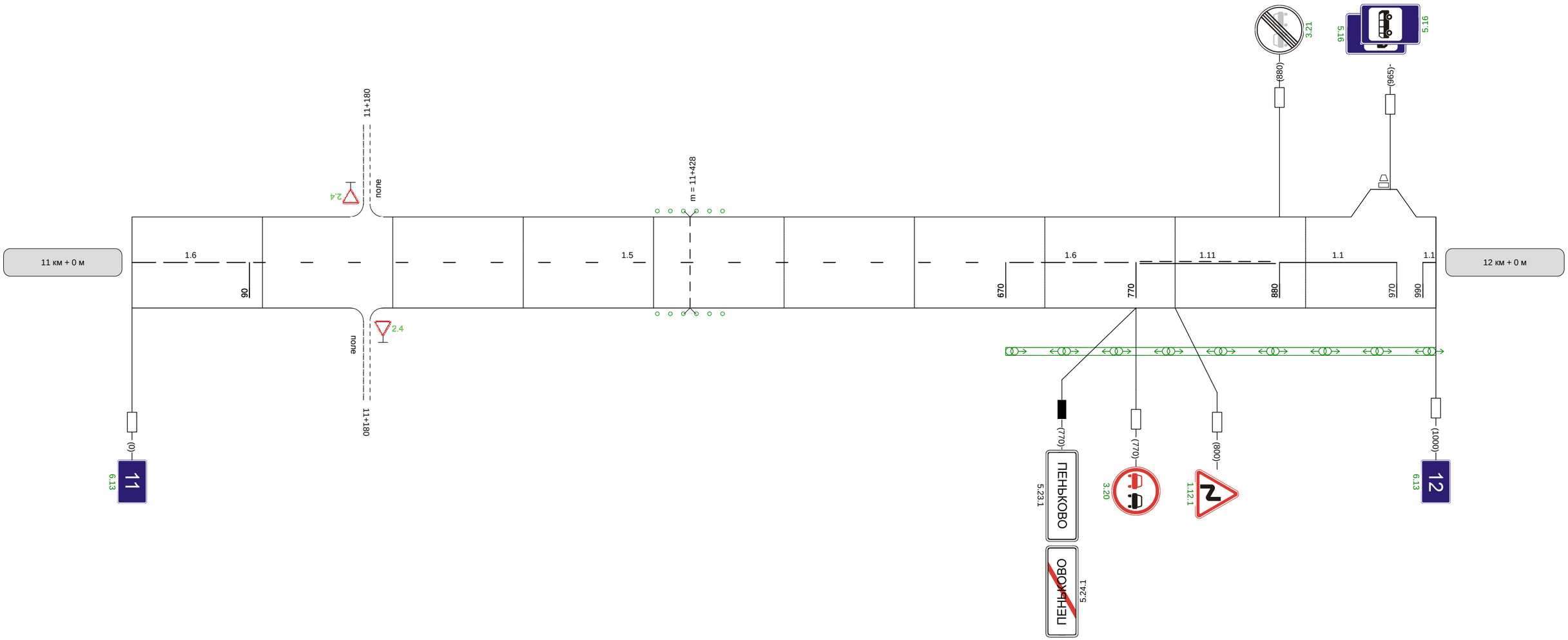

Видимость автомобиля в прямом направлении	

Разметка на участке
1.1 : 200 м

Наименование автодороги (административный район)	Крым-Агролес-спиртзавод-Пеньково
Элементы дороги в продольном профиле	5
Элементы дороги в плане	70 R=73 a=82 160
Видимость автомобиля в обратном направлении	

Видимость автомобиля в прямом направлении	

Разметка на участке

Наименование автодороги (административный район)	Крым-Агролес-спиртзавод-Пеньково-а/п к населенному пункту Красное
Элементы дороги в продольном профиле	22; 22; 15; 99; 101; 3; R=4087; R=2071
Элементы дороги в плане	440; R=145 a=32; 500; 650; R=348 a=30; 760; 840; R=126 a=34; 918
Видимость автомобиля в обратном направлении	150; 150

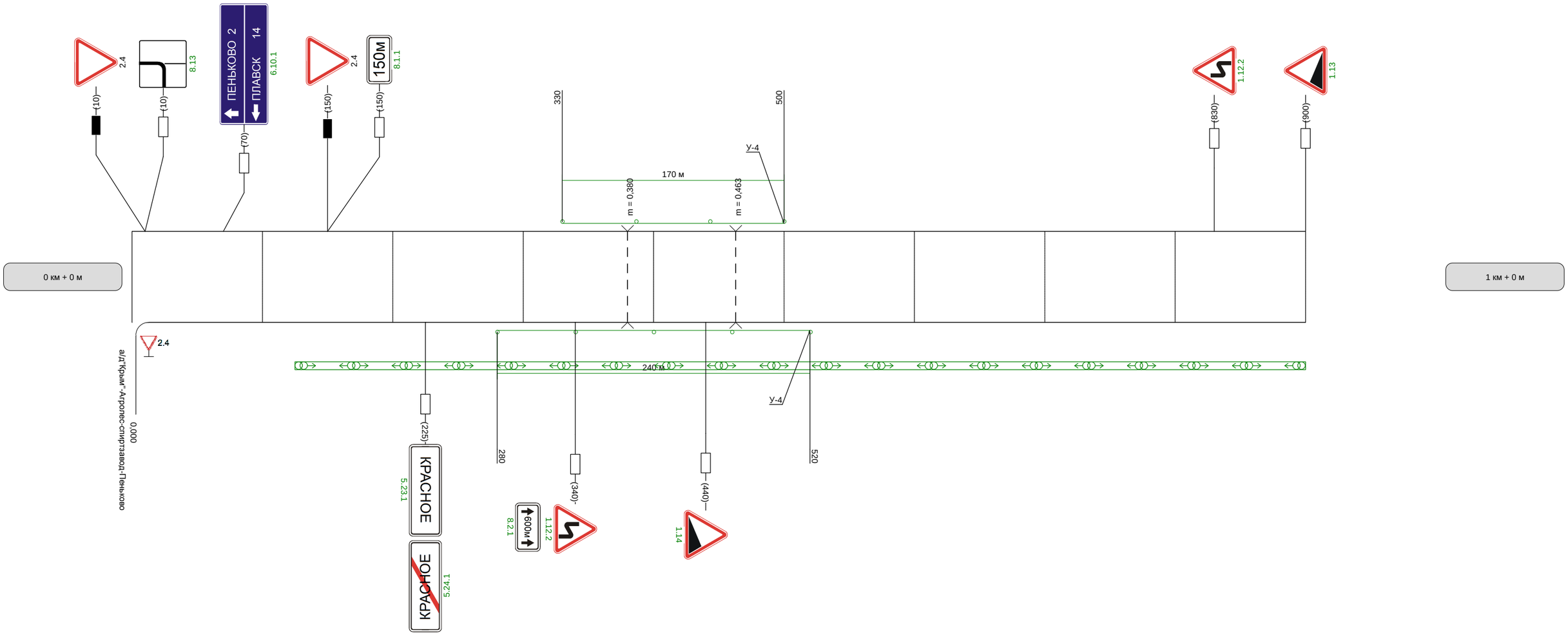

Видимость автомобиля в прямом направлении	