Разметка на участке
1.1 : 660 м

Наименование автодороги (административный район)	Автодорога Белев-Чернь
Элементы дороги в продольном профиле	3; 3; R=4920; 5; 18; R=6249; 18
Элементы дороги в плане	R=176 a=54; 950
Видимость автомобиля в обратном направлении	

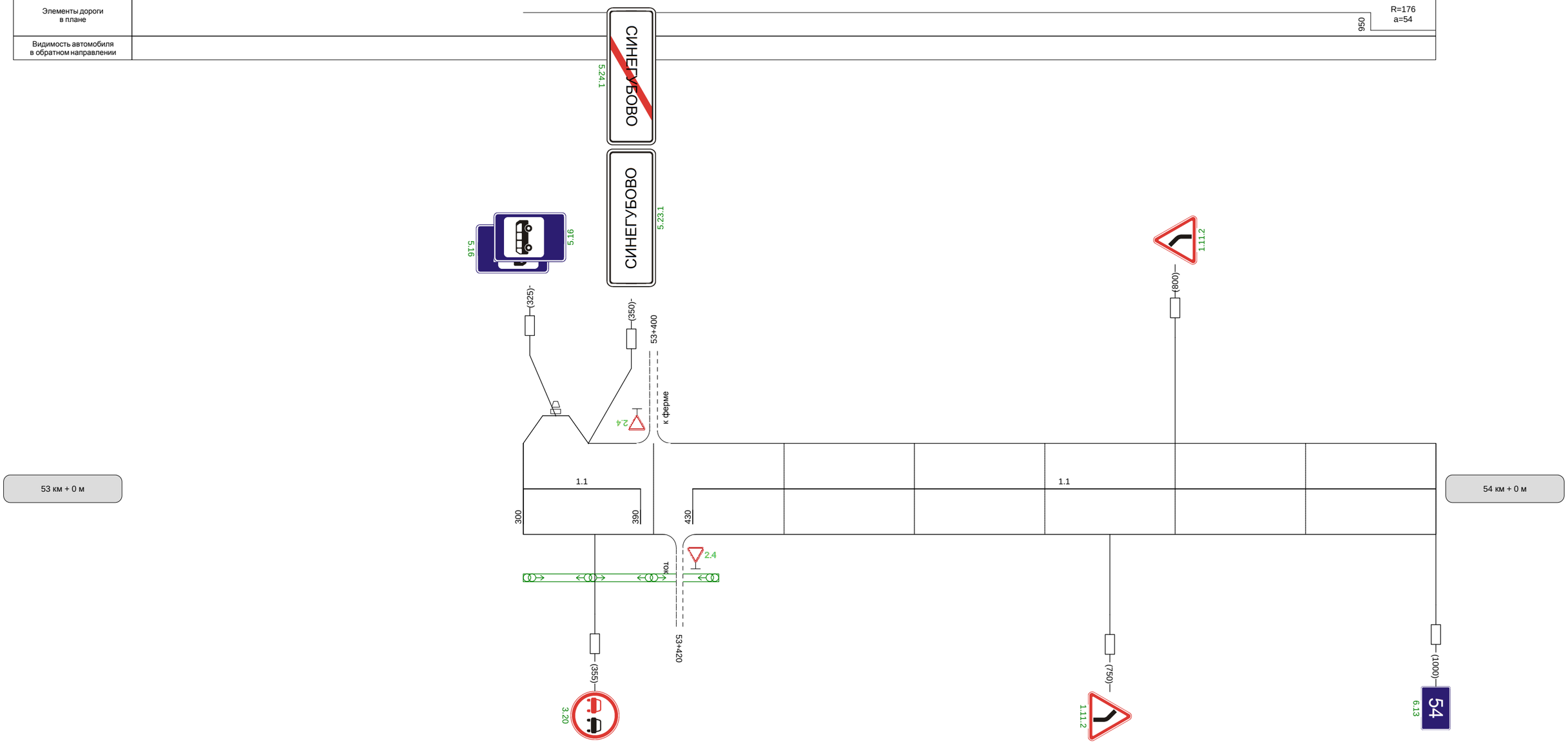

Видимость автомобиля в прямом направлении		250	250	

Наименование автодороги (административный район)	Автодорога Белев-Чернь				
Элементы дороги в продольном профиле	22 R=9153 22				
Элементы дороги в плане	R=176 a=54 140				
Видимость автомобиля в обратном направлении		300	300	300	

Разметка на участке:
1.1 : 520 м
1.5 : 160 м
1.6 : 100 м
1.11 : 180 м

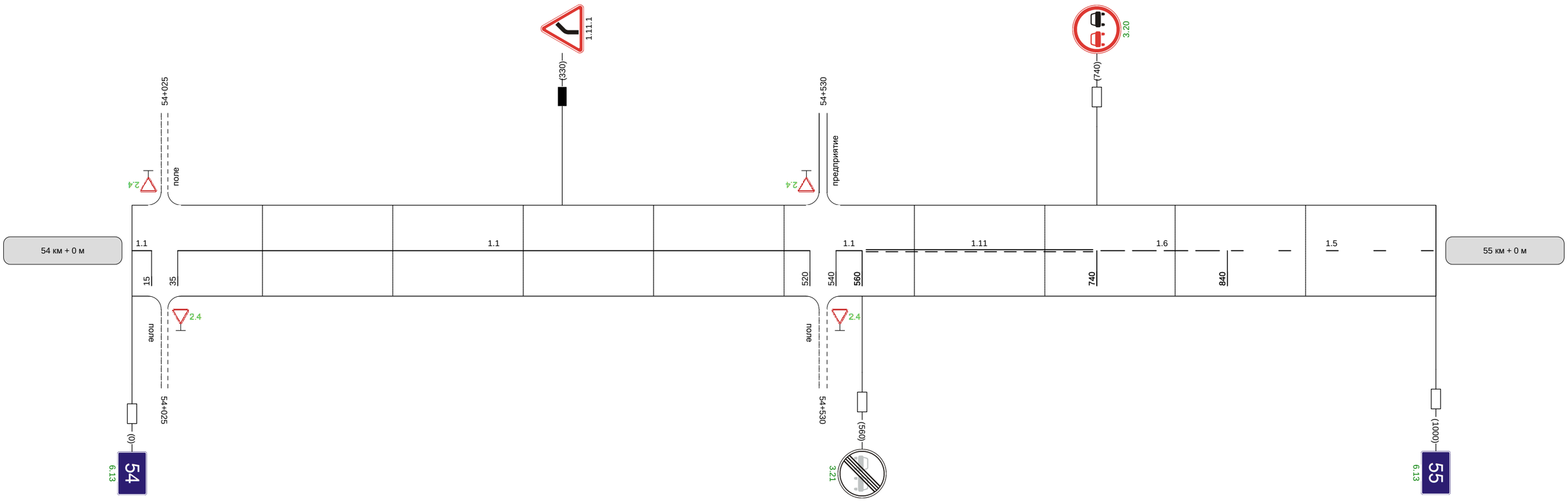

Видимость автомобиля в прямом направлении		300	300	300	

Разметка на участке
1.5 : 1000 м

Наименование автодороги (административный район)	Автодорога Белев-Чернь
Элементы дороги в продольном профиле	
Элементы дороги в плане	914 R=948 a=9
Видимость автомобиля в обратном направлении	

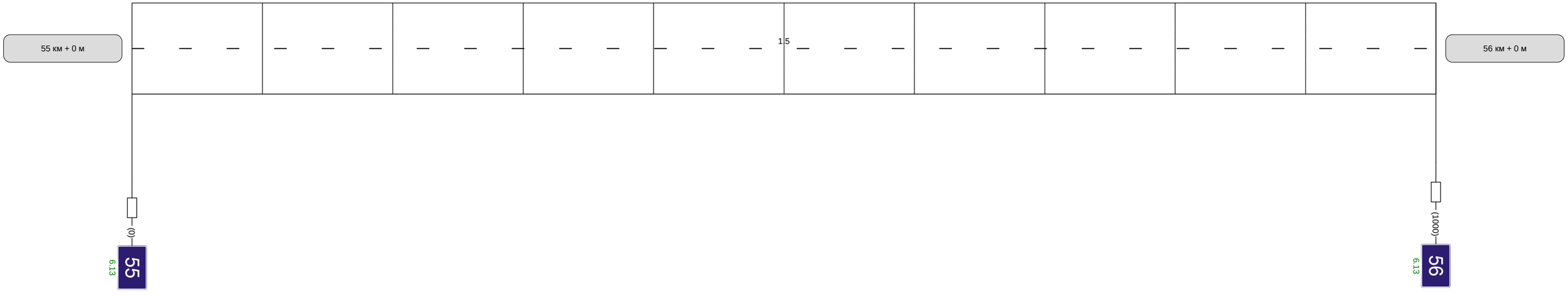

Видимость автомобиля в прямом направлении	

Наименование автодороги (административный район)	Автодорога Белев-Чернь
Элементы дороги в продольном профиле	12; 17; 17; 0; 20; R=8997; R=9068; R=6299
Элементы дороги в плане	R=948, a=9; 150
Видимость автомобиля в обратном направлении	250; 250; 300

Разметка на участке:
1.1 : 40 м
1.5 : 90 м
1.6 : 300 м
1.11 : 570 м

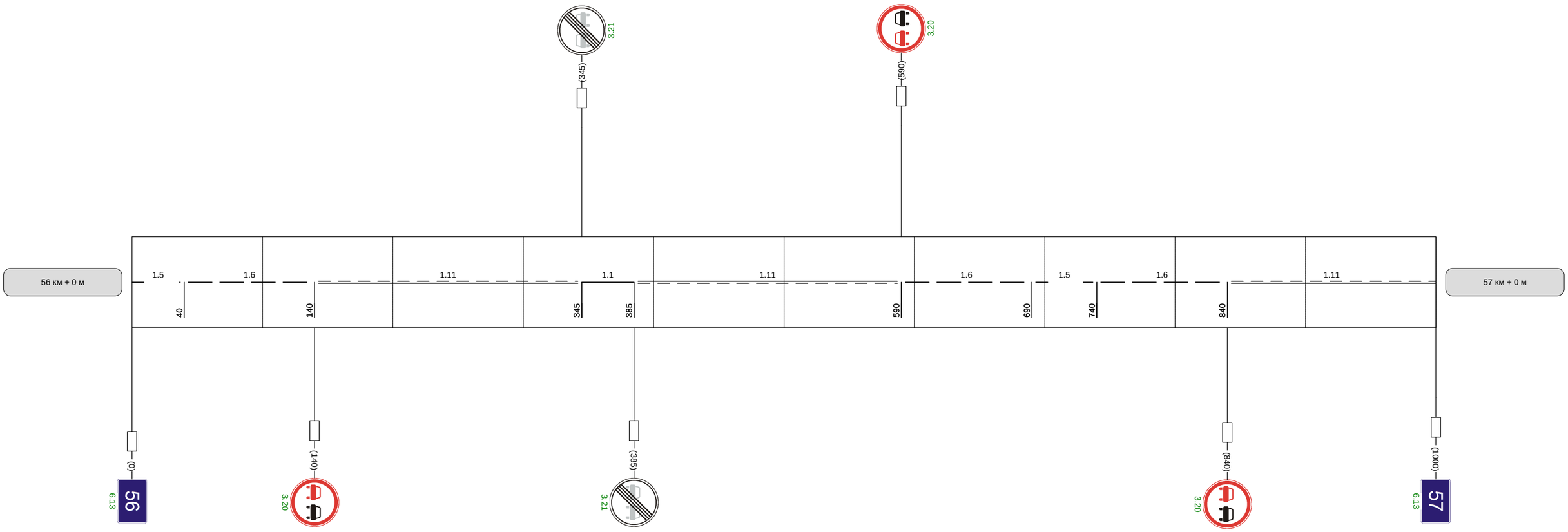

Видимость автомобиля в прямом направлении		300	250	250		300	300	300	250	

Наименование автодороги (административный район)	Автодорога Белев-Чернь
Элементы дороги в продольном профиле	R=8248; 18; 40; R=11295; 45
Элементы дороги в плане	90; R=1052 a=9; 270; 310; R=692 a=7; 380; 480; R=783 a=24; 820
Видимость автомобиля в обратном направлении	300; 300; 250; 250; 250; 250; 300

Разметка на участке:
1.1 : 160 м
1.5 : 430 м
1.6 : 100 м
1.11 : 290 м

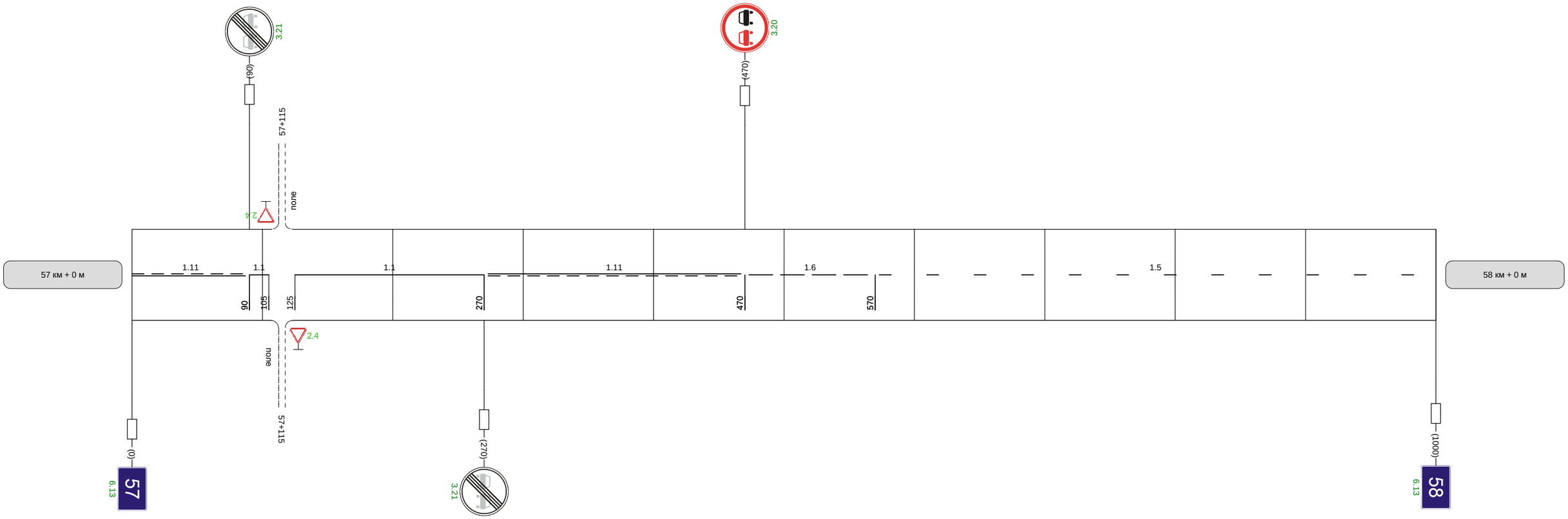

Видимость автомобиля в прямом направлении	250	250	250	250

Наименование автодороги (административный район)	Автодорога Белев-Чернь
Элементы дороги в продольном профиле	17; 10; 51; 50; 31; R=8669; R=5613
Элементы дороги в плане	390; R=404 a=19; 570; 909; R=273 a=8
Видимость автомобиля в обратном направлении	250; 200; 250; 300

Разметка на участке:
1.1 : 185 м
1.5 : 195 м
1.6 : 170 м
1.11 : 430 м

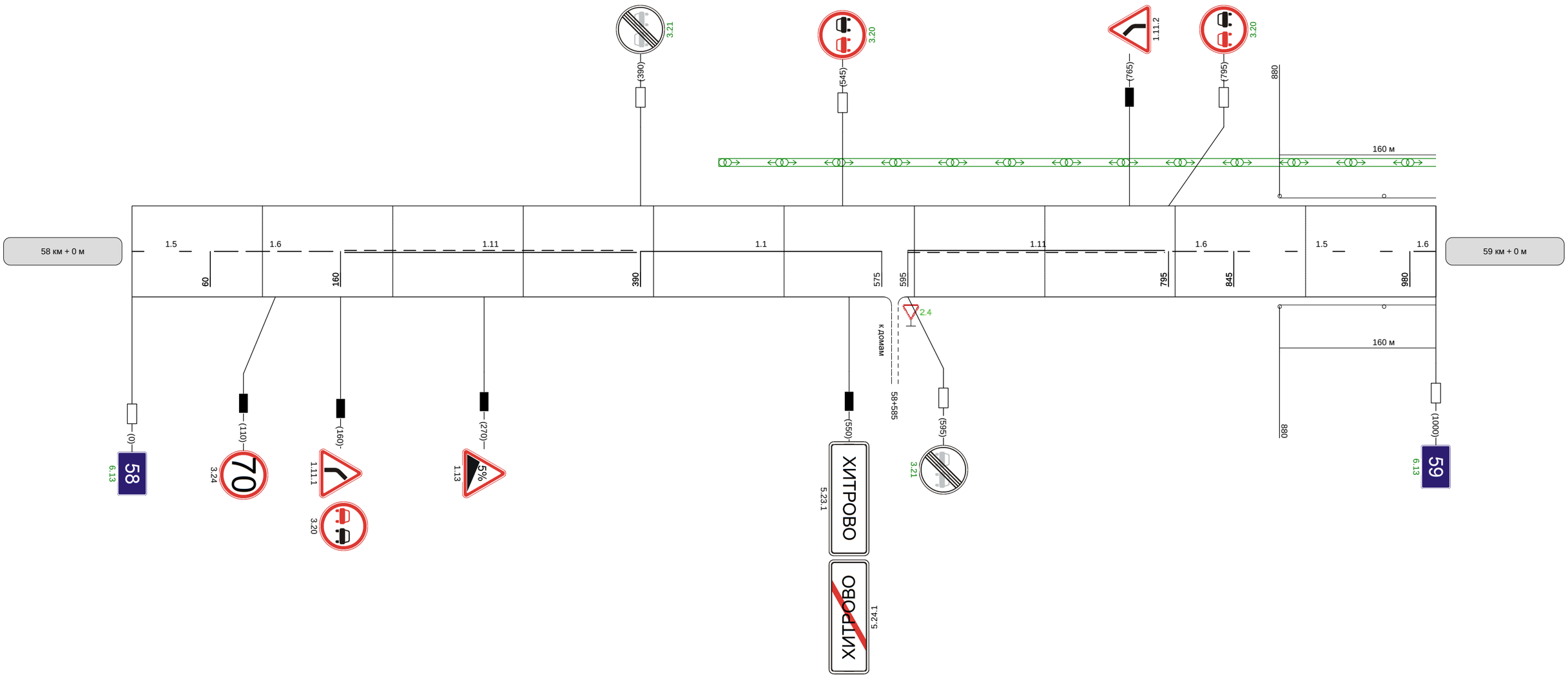

Видимость автомобиля в прямом направлении		300	300	250	250	250

Наименование автодороги (административный район)	Автодорога Белев-Чернь
Элементы дороги в продольном профиле	36; R=3211; 63; R=110
Элементы дороги в плане	R=273; 38; 252; R=261 a=18; 475; 557; R=553 a=7; 628; 660; R=226 a=20; 810
Видимость автомобиля в обратном направлении	

Разметка на участке:
1.1 : 760 м
1.6 : 30 м
1.11 : 190 м
1.14.1 : 6 м

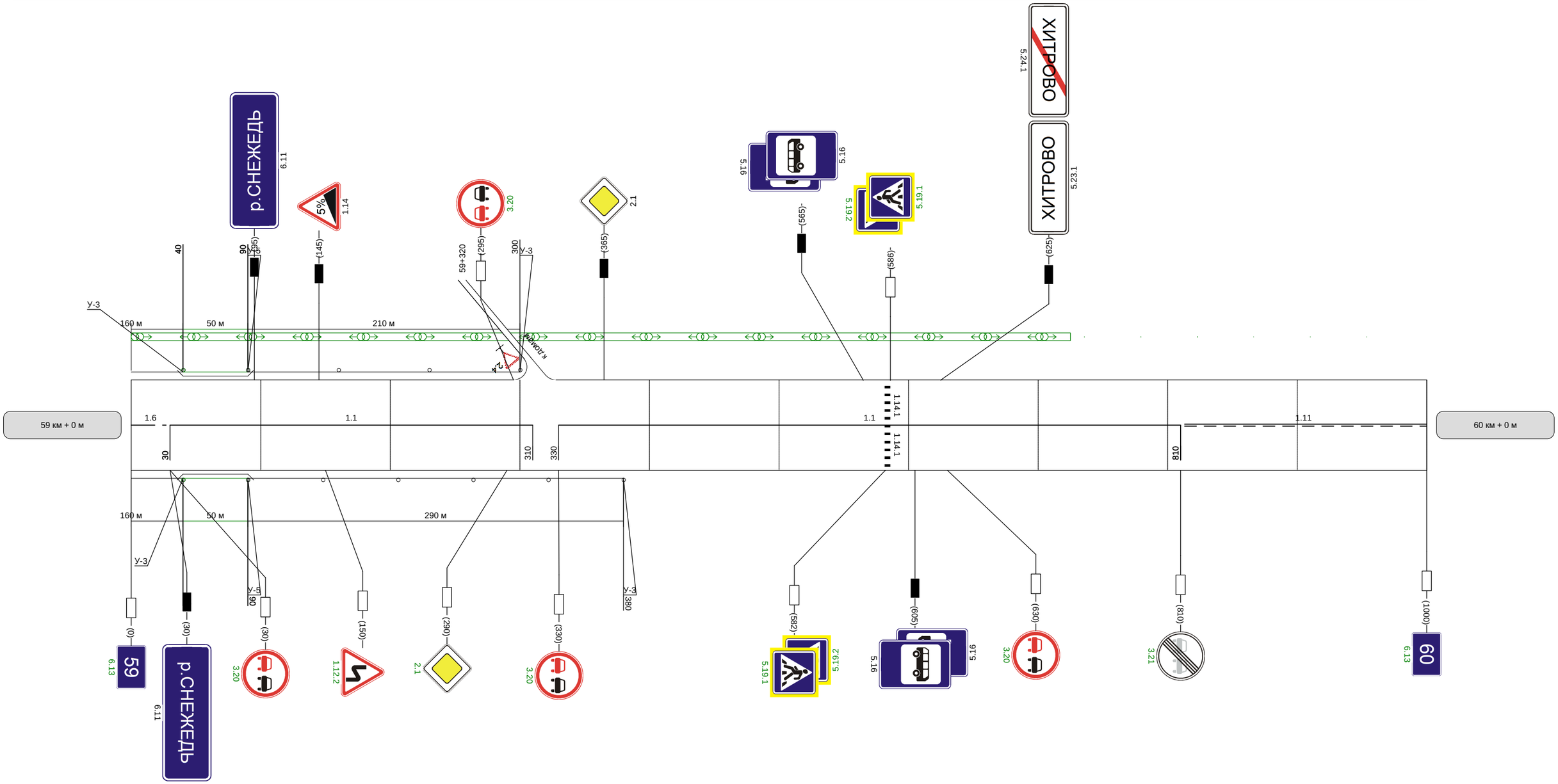

Видимость автомобиля в прямом направлении	

Наименование автодороги (административный район)	Автодорога Белев-Чернь
Элементы дороги в продольном профиле	41; R=11065; 22; R=7985; 33; 5; R=2374; 5
Элементы дороги в плане	450; R=1294 a=11; 715; 780; R=295 a=13; 890
Видимость автомобиля в обратном направлении	300; 250; 300

Разметка на участке:
1.1 : 420 м
1.5 : 130 м
1.6 : 200 м
1.11 : 210 м

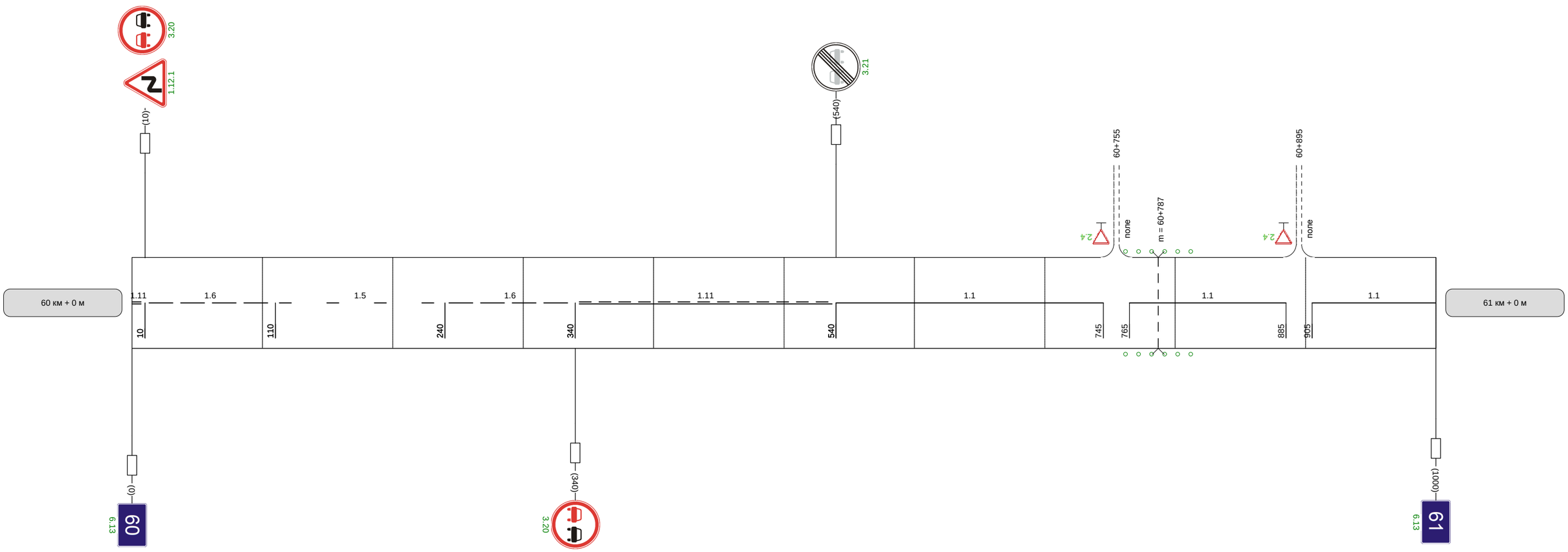

Видимость автомобиля в прямом направлении	300; 300; 250; 300; 300

Разметка на участке:
1.1 : 780 м
1.11 : 200 м

Наименование автодороги (административный район)	Автодорога Белев-Чернь
Элементы дороги в продольном профиле	59; R=10252; 50; 24; R=6662; 20; 4; R=9617; 4
Элементы дороги в плане	640; R=587 a=16; 800
Видимость автомобиля в обратном направлении	300; 300; 300; 300; 300; 300; 300

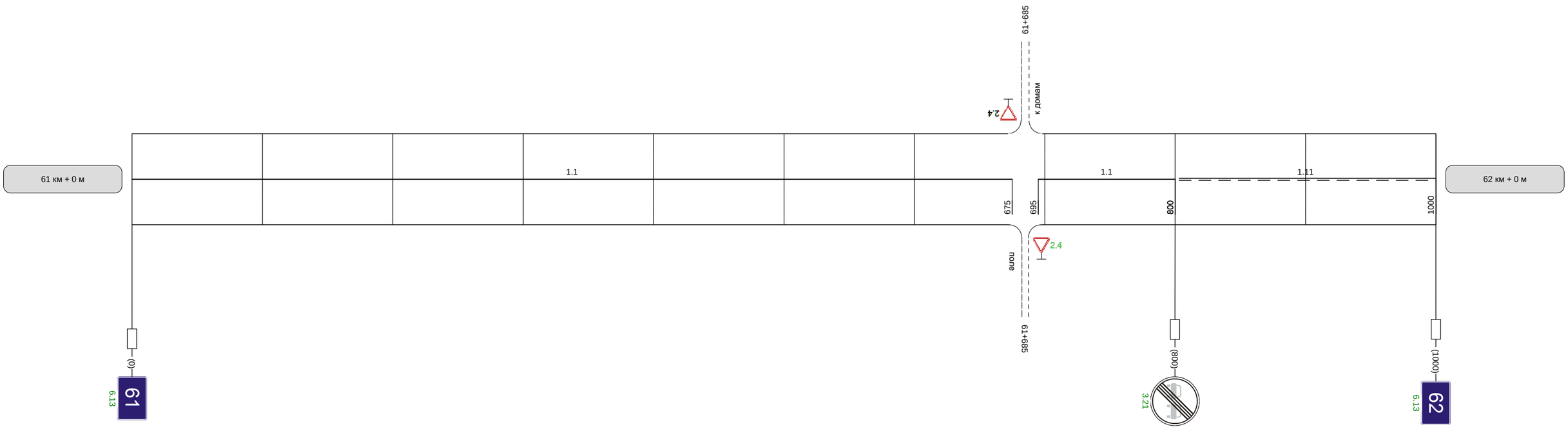

Видимость автомобиля в прямом направлении	300	300	300	300	300

Наименование автодороги (административный район)	Автодорога Белев-Чернь
Элементы дороги в продольном профиле	12; R=7902; 2; 29
Элементы дороги в плане	900; R=523 a=16
Видимость автомобиля в обратном направлении	250; 250; 300

Разметка на участке:
1.1 : 295 м
1.5 : 290 м
1.6 : 200 м
1.11 : 205 м

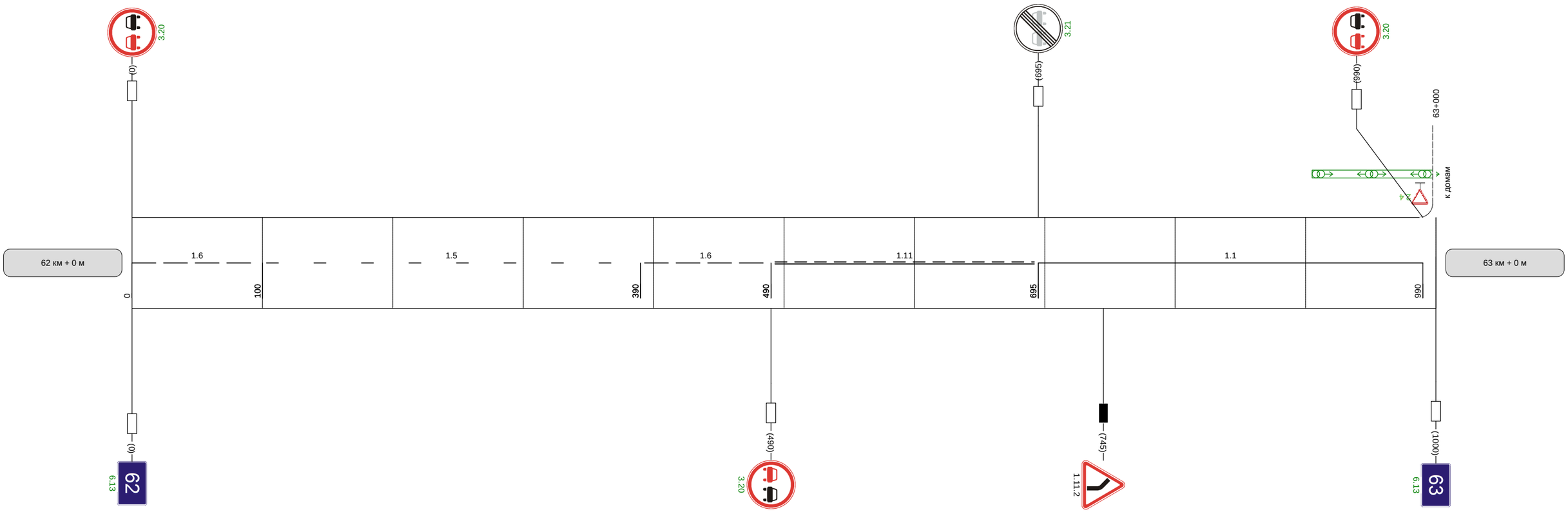

Видимость автомобиля в прямом направлении		300	300	300	

Наименование автодороги (административный район)	Автодорога Белев-Чернь
Элементы дороги в продольном профиле	29 R=5959
Элементы дороги в плане	R=523 a=16; 330; R=35 a=98; 400; 835; R=147 a=29; 920
Видимость автомобиля в обратном направлении	

Разметка на участке:
1.1 : 300 м
1.5 : 305 м
1.6 : 200 м
1.7 : 20 м
1.11 : 100 м

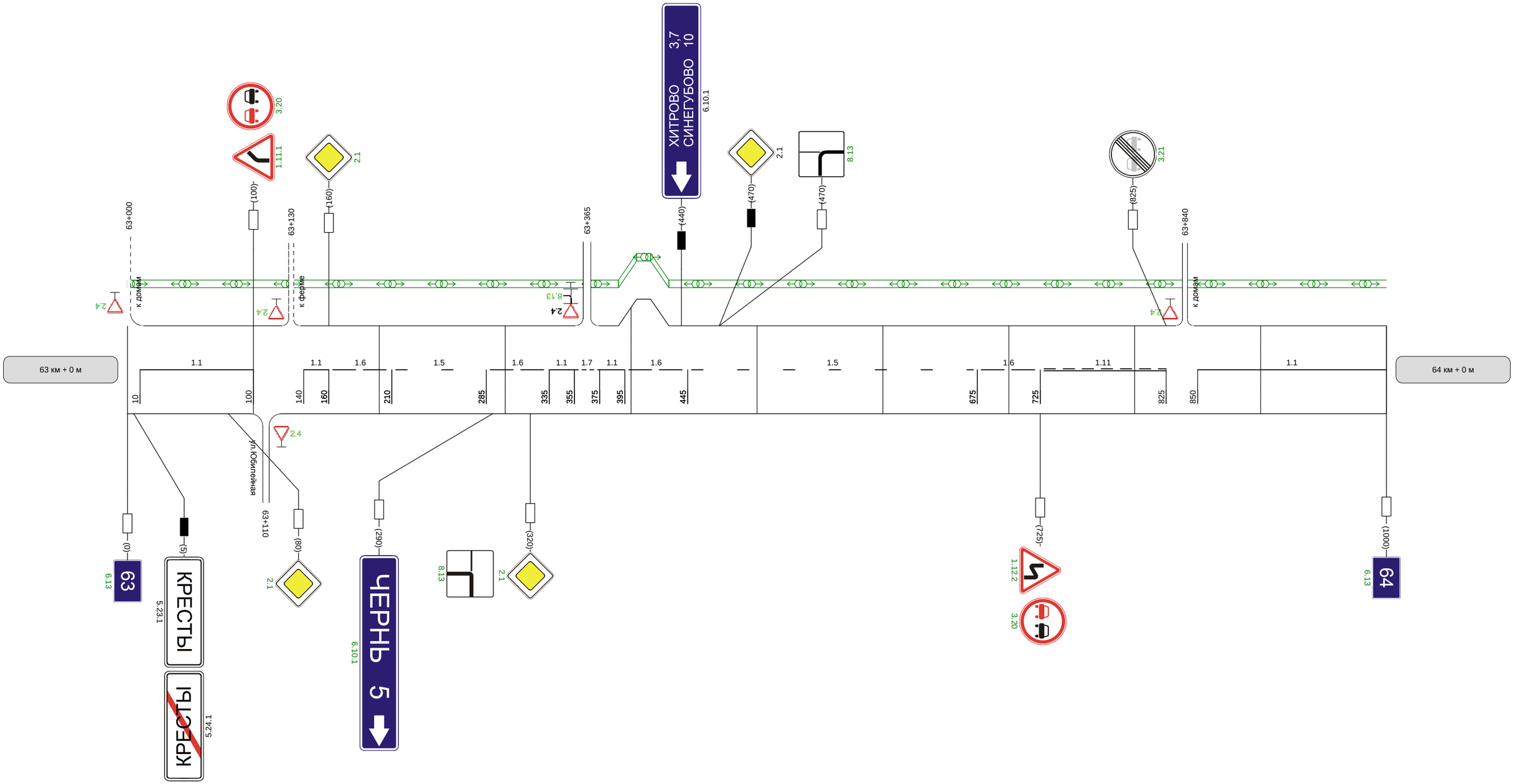

Видимость автомобиля в прямом направлении	

Наименование автодороги (административный район)	Автодорога Белев-Чернь
Элементы дороги в продольном профиле	31; R=9209; 6; 24; R=2007; 23; 30; R=8001; 29
Элементы дороги в плане	110; R=92 a=34; 210; 253; R=1030 a=4; 357
Видимость автомобиля в обратном направлении	250

Разметка на участке:
1.1 : 230 м
1.5 : 80 м
1.6 : 200 м
1.11 : 430 м
1.12 : 6 м

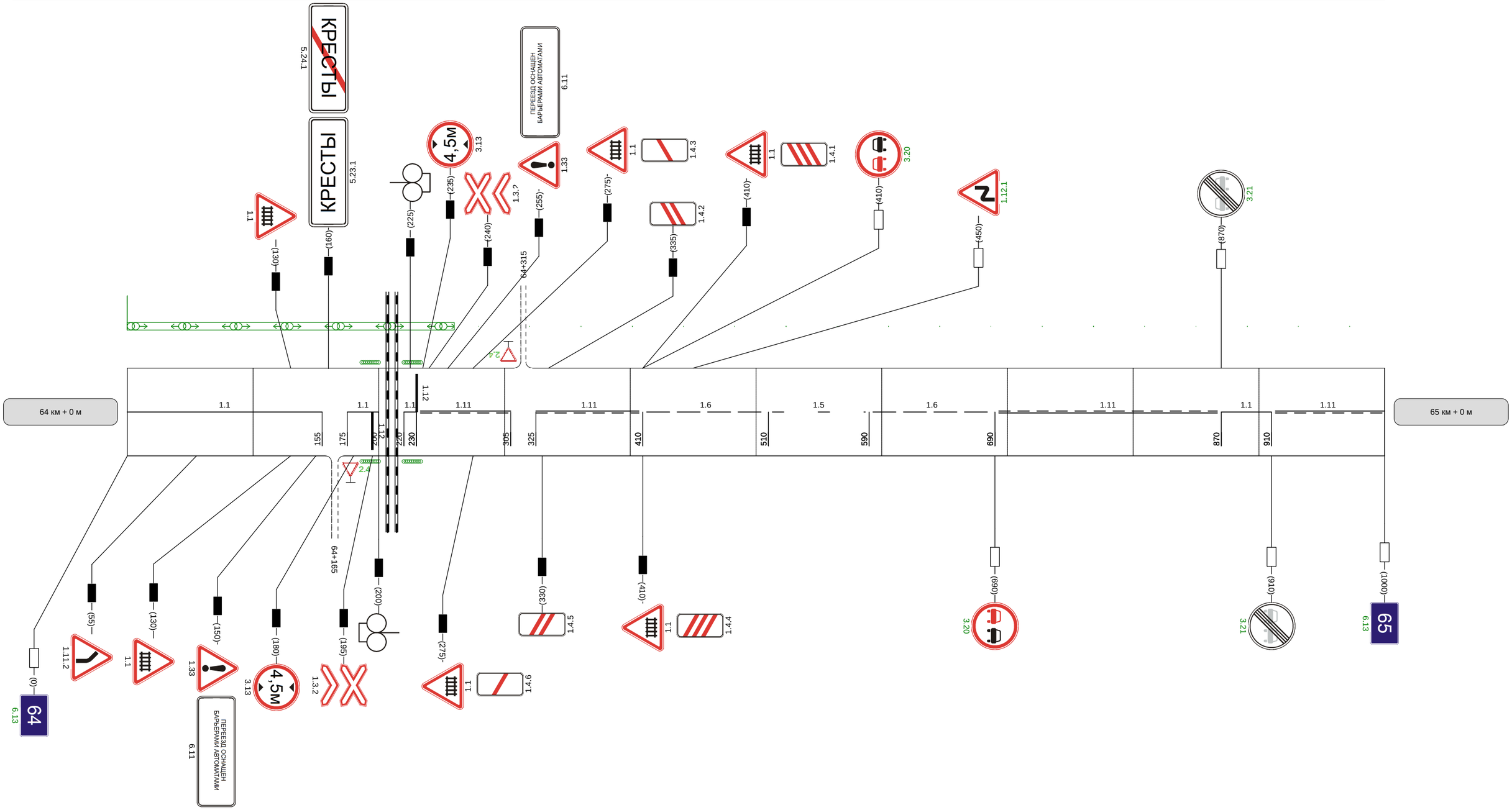

Видимость автомобиля в прямом направлении		300	300	

Наименование автодороги (административный район)	Автодорога Белев-Чернь		
Элементы дороги в продольном профиле	5 R=12417		
Элементы дороги в плане	410 R=510 a=14 520		
Видимость автомобиля в обратном направлении	250	300	

Разметка на участке:
1.1 : 590 м
1.6 : 120 м
1.11 : 290 м

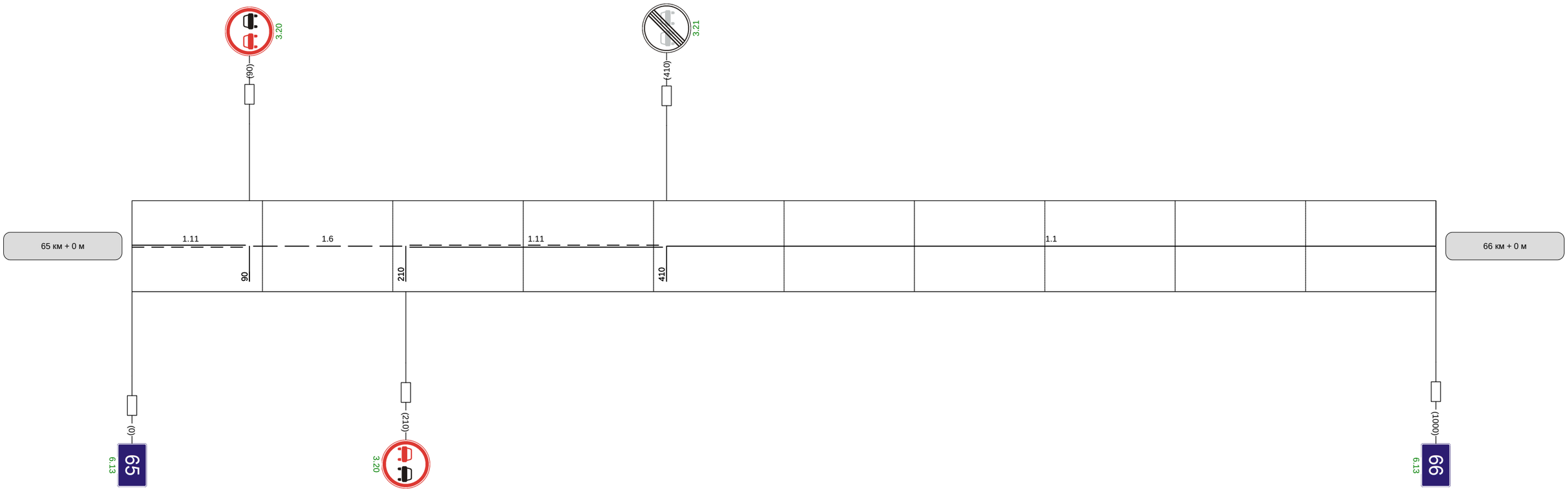

Видимость автомобиля в прямом направлении		300	300	300	300	300	

Наименование автодороги (административный район)	Автодорога Белев-Чернь
Элементы дороги в продольном профиле	R=12417 (10) · 57 · R=2567 (57) · 4 · R=5131 (4) · 24 · R=1391 (24) · 44
Элементы дороги в плане	
Видимость автомобиля в обратном направлении	300 · 300 · 300 · 250

Разметка на участке:
1.1 : 390 м
1.5 : 60 м
1.6 : 200 м
1.11 : 350 м

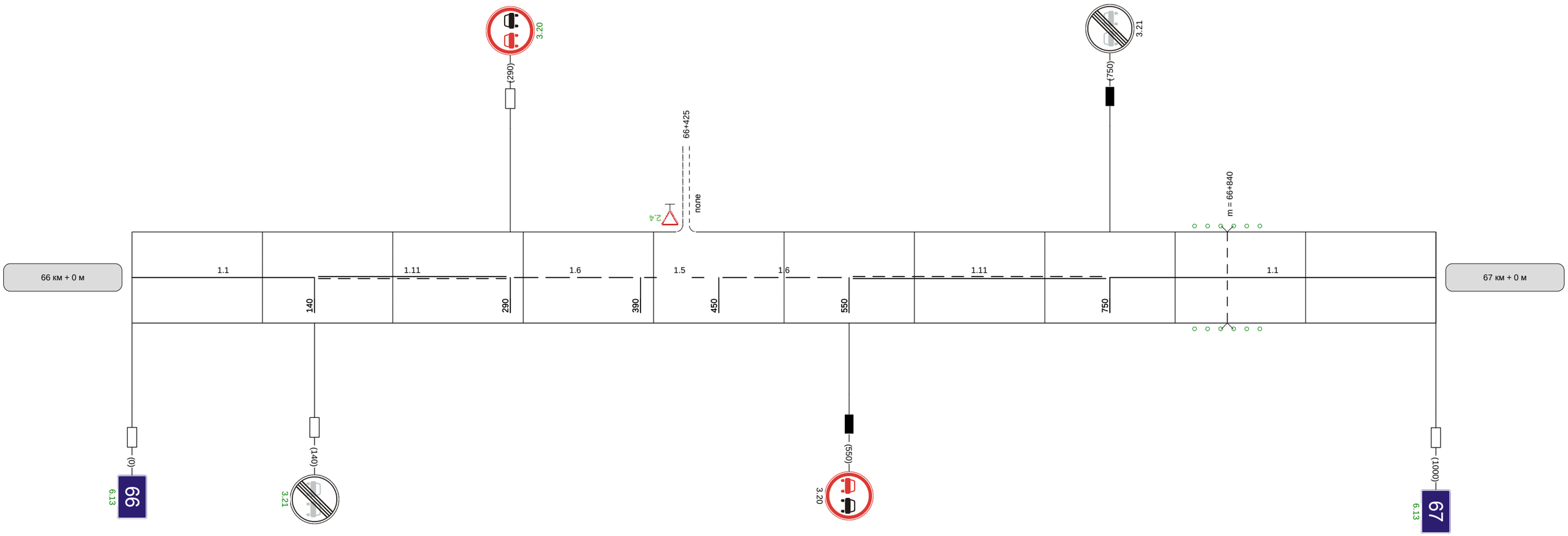

Видимость автомобиля в прямом направлении	300	250	300	200	200	200	250

Разметка на участке
1.1 : 960 м

Наименование автодороги (административный район)	Автодорога Белев-Чернь																	
Элементы дороги в продольном профиле	R=7236													43	71	R=1622		
Элементы дороги в плане												593	R=1338 a=5	720				
Видимость автомобиля в обратном направлении		200	200	200	250	250	300		300	300	300	300	300	250	250	300		

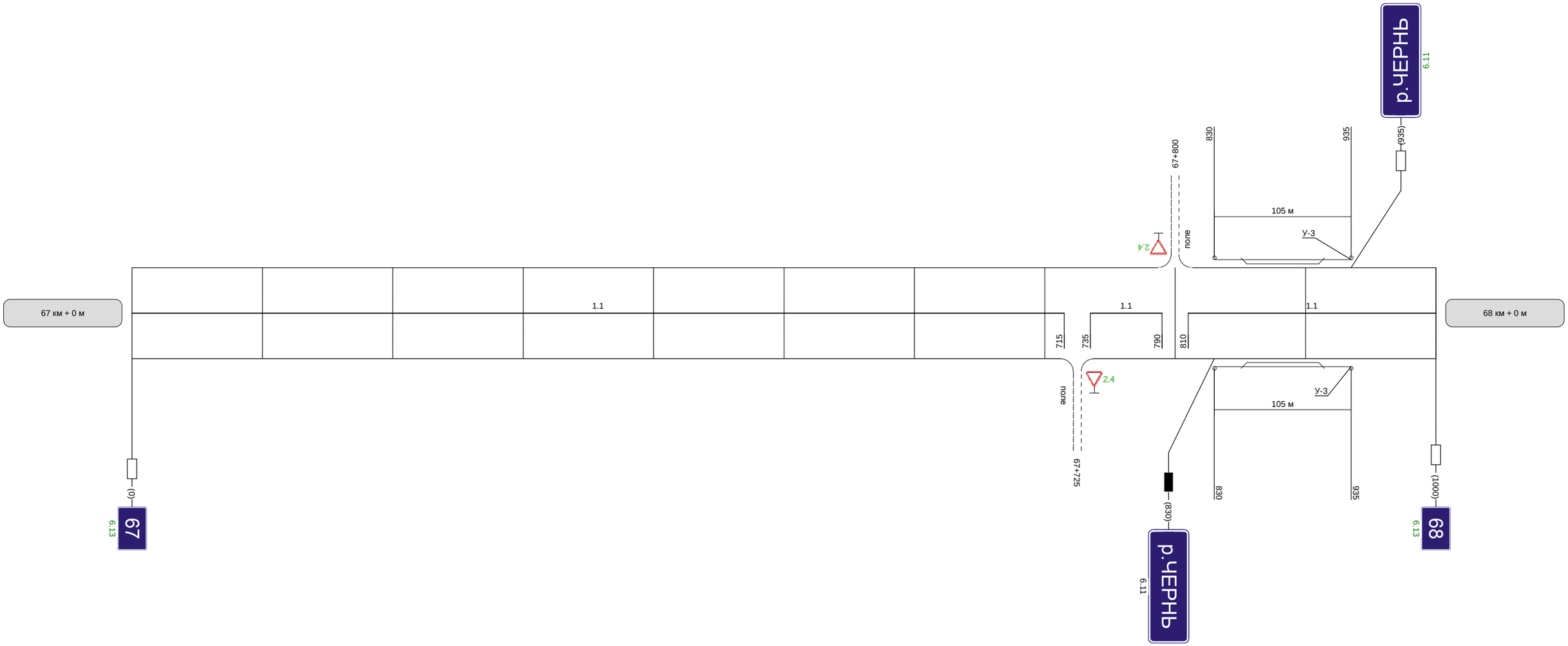

Видимость автомобиля в прямом направлении	250	300	300	300		300	300	300	250		250	250

Разметка на участке
1.1 : 390 м

Наименование автодороги (административный район)	Автодорога Белев-Чернь						
Элементы дороги в продольном профиле	1	80	=1622	R=5928		80	
Элементы дороги в плане	16	R=1594 a=6	174				
Видимость автомобиля в обратном направлении			250	250	250	250	

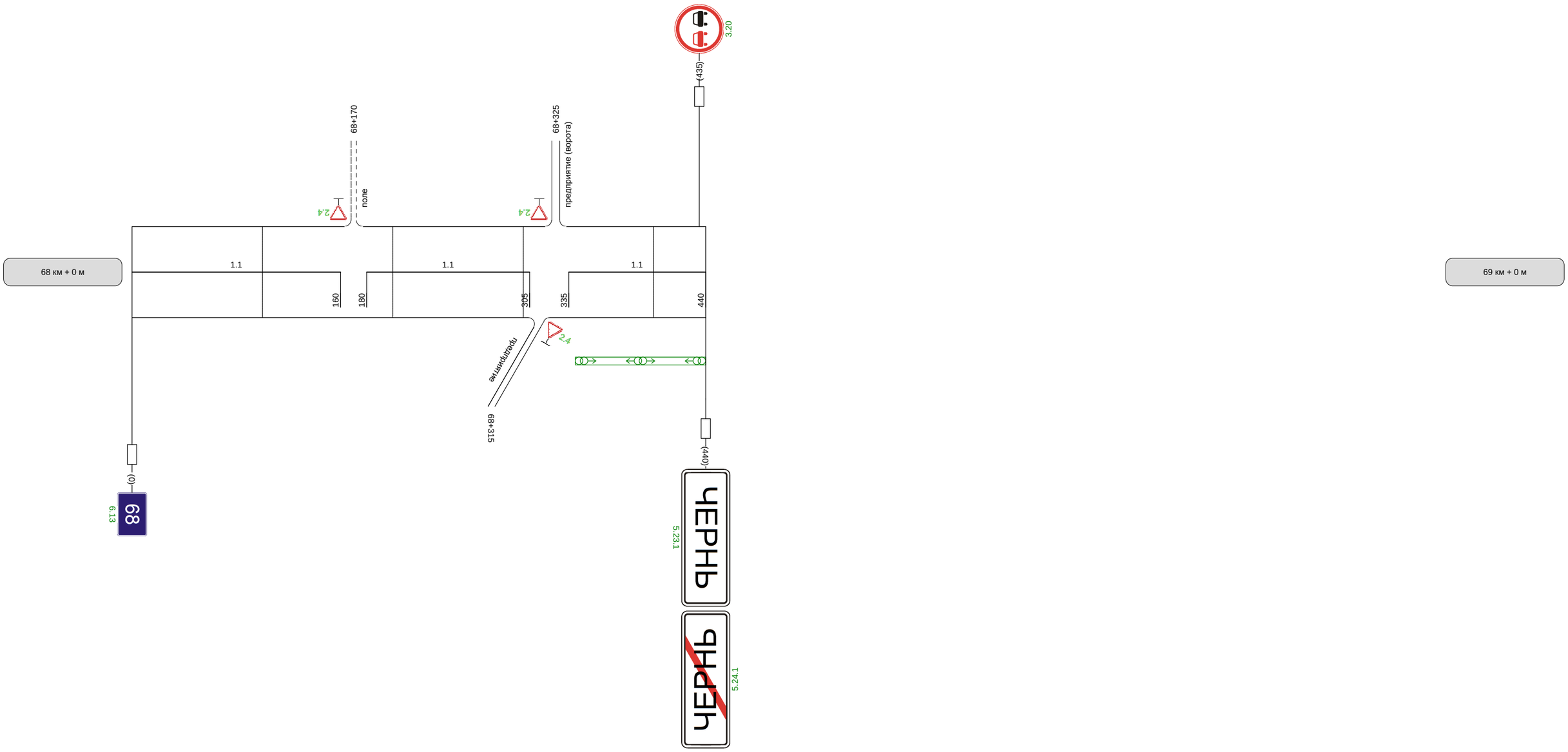

Видимость автомобиля в прямом направлении	250	250	250	200	250	300