Наименование автодороги (административный район)	Тула-Щекино
Элементы дороги в продольном профиле	7; R=4012; 7; 39; R=6441; 39; 66
Элементы дороги в плане	299; R=919 a=4; 444; 494; R=3248 a=4; 710
Видимость автомобиля в обратном направлении	

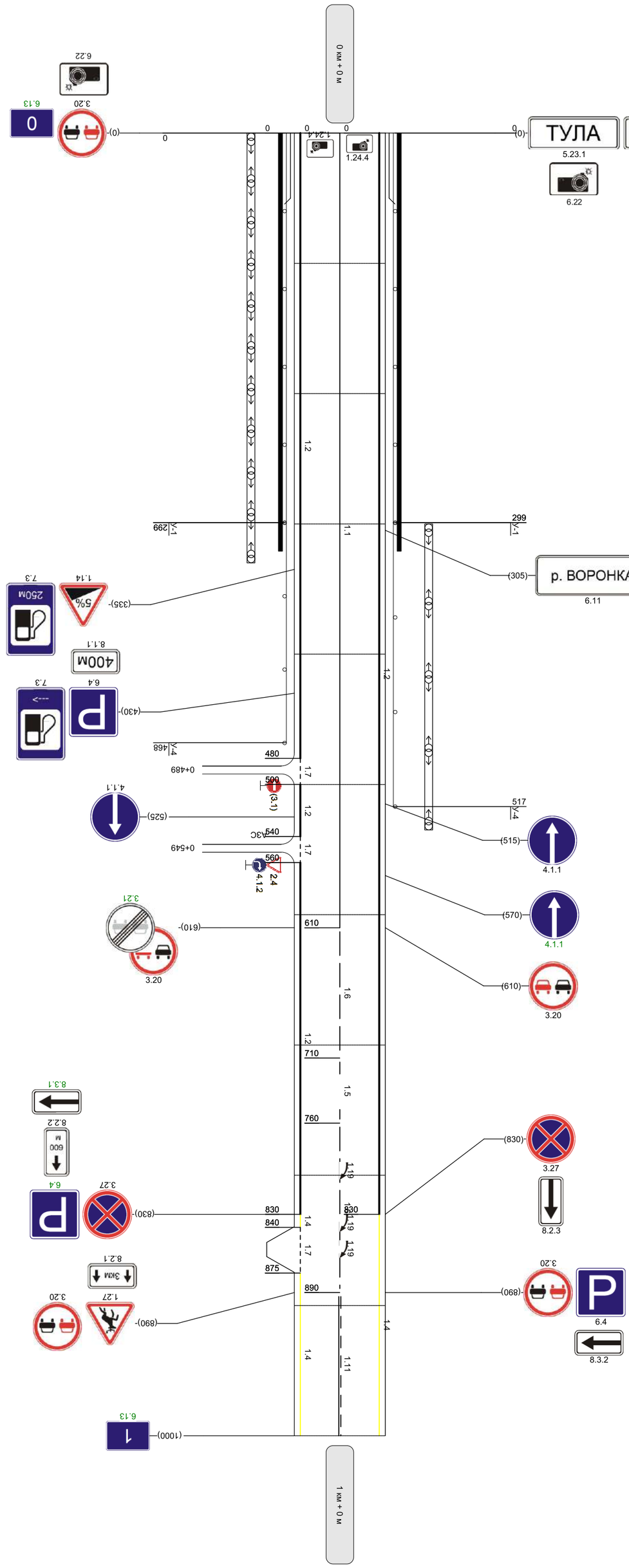

Разметка на участке:
1.1 : 610 м
1.2 : 1620 м
1.4 : 305 м
1.5 : 50 м
1.6 : 230 м
1.7 : 75 м
1.11 : 110 м
1.19 : 3 шт
1.24.4 : 2 шт

Видимость автомобиля в прямом направлении	

300	300	300	21

Наименование автодороги (административный район)	Тула-Щекино															
Элементы дороги в продольном профиле	56 R=8567	56				16	R=7768								25	
Элементы дороги в плане																
Видимость автомобиля в обратном направлении		300	300	300	250	250	300		250	200	200	250	300	300		

Разметка на участке:
1.1 : 815 м
1.2 : 730 м
1.4 : 1210 м
1.7 : 120 м
1.11 : 125 м
1.24.1 : 3 м
1.24.1 : 1 шт
1.24.4 : 1 шт

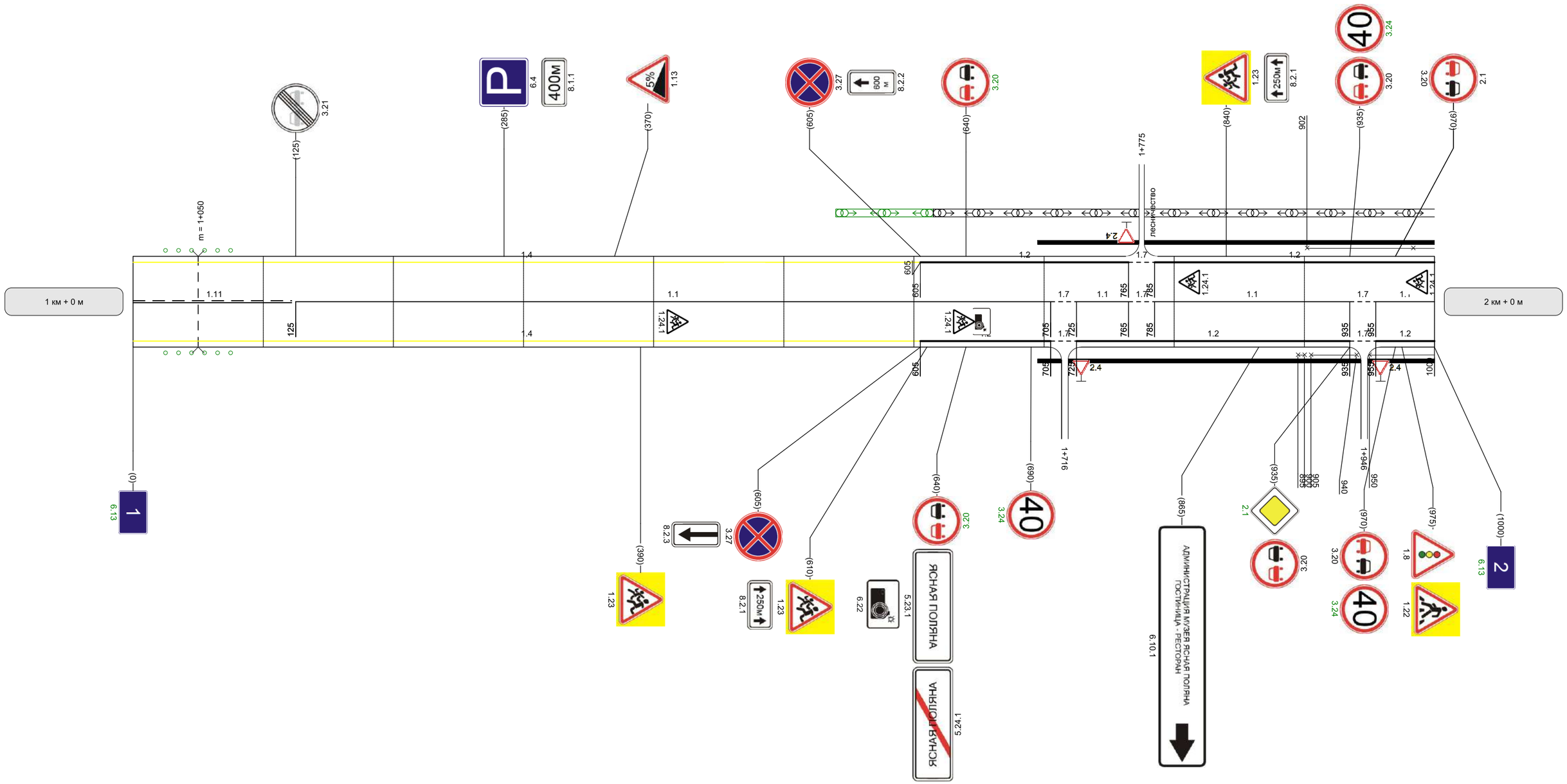

Видимость автомобиля в прямом направлении	300	250	250		300	250	200	200	250		

Наименование автодороги (административный район)	Тула-Щекино
Элементы дороги в продольном профиле	38 — 38 — R=3298 — 40 — 20 — R=2865
Элементы дороги в плане	
Видимость автомобиля в обратном направлении	

Разметка на участке:
1.1 : 170 м
1.2 : 1360 м
1.5 : 410 м
1.6 : 280 м
1.7 : 170 м
1.11 : 90 м
1.13 : 10 м
1.14.1 : 7 м
1.17 : 30 м
1.19 : 3 шт
1.25 : 14 м

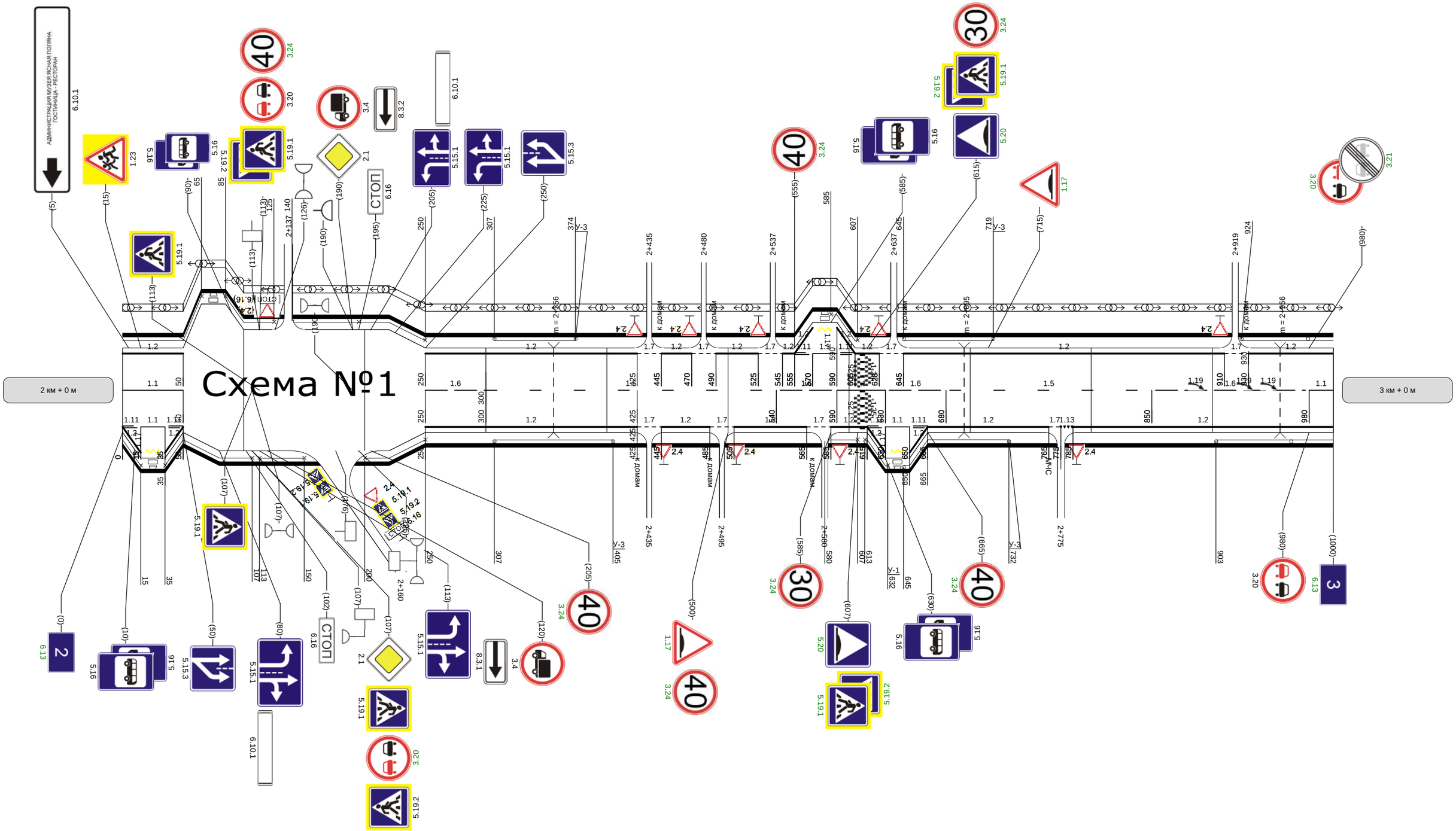

Видимость автомобиля в прямом направлении		250 25

Транспортная развязка /
Схема №1

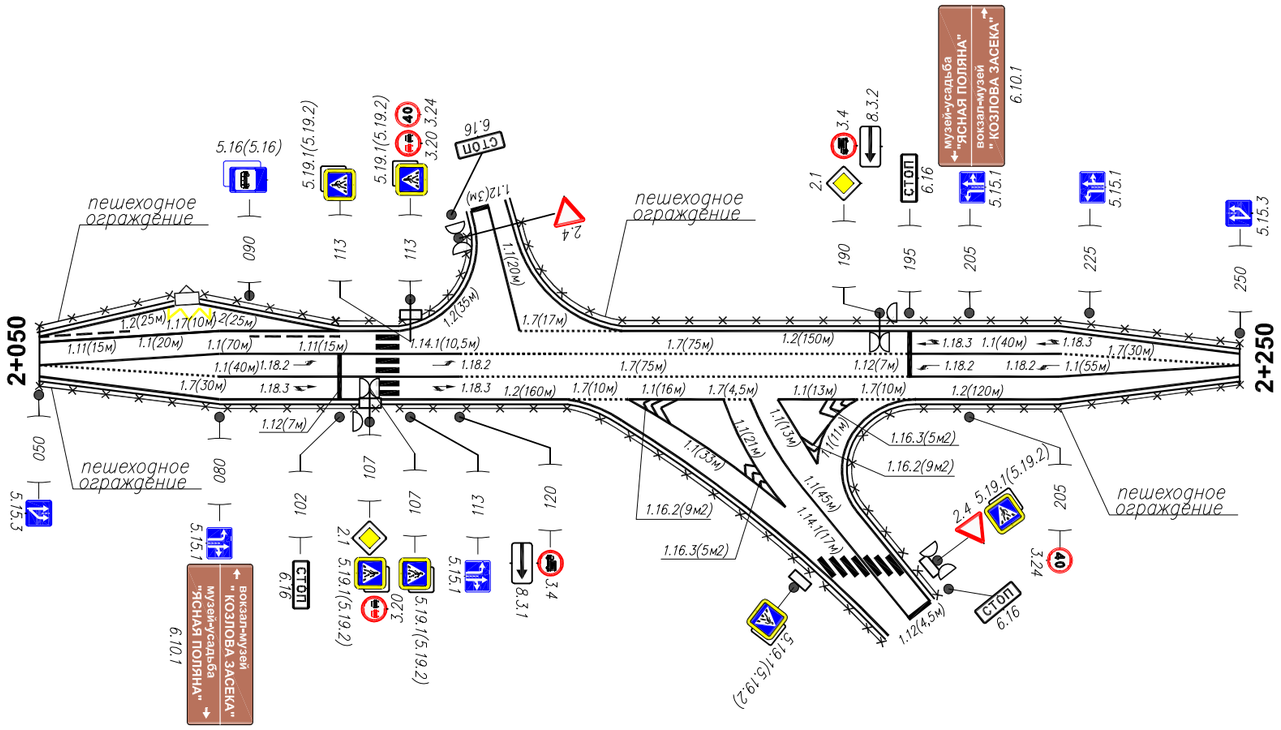

Разметка на участке:

1.1–400м. п;
1.2–580м. п;
1.7–252м. п;
1.11–30м. п;
1.12–14м. п;
1.17–10м. п;
1.14.1–27,5м. п;
1.16.2–18м2;
1.16.3–10м2;
1.18.2–4шт;
1.18.3–4шт;

Наименование автодороги (административный район)	Тула-Щекино
Элементы дороги в продольном профиле	1212; 60; R=2865; R=5728; 60; 27; R=3709
Элементы дороги в плане	295; R=838 a=16; 641
Видимость автомобиля в обратном направлении	200; 200; 250; 250; 200; 250; 250; 300

Разметка на участке:
1.1 : 720 м
1.2 : 1930 м
1.5 : 160 м
1.6 : 130 м
1.7 : 45 м
1.11 : 60 м
1.12 : 7 м
1.14.1 : 7 м
1.17 : 20 м
1.19 : 3 шт
1.24.1 : 2 м
1.24.1 : 2 шт
1.24.4 : 1 шт

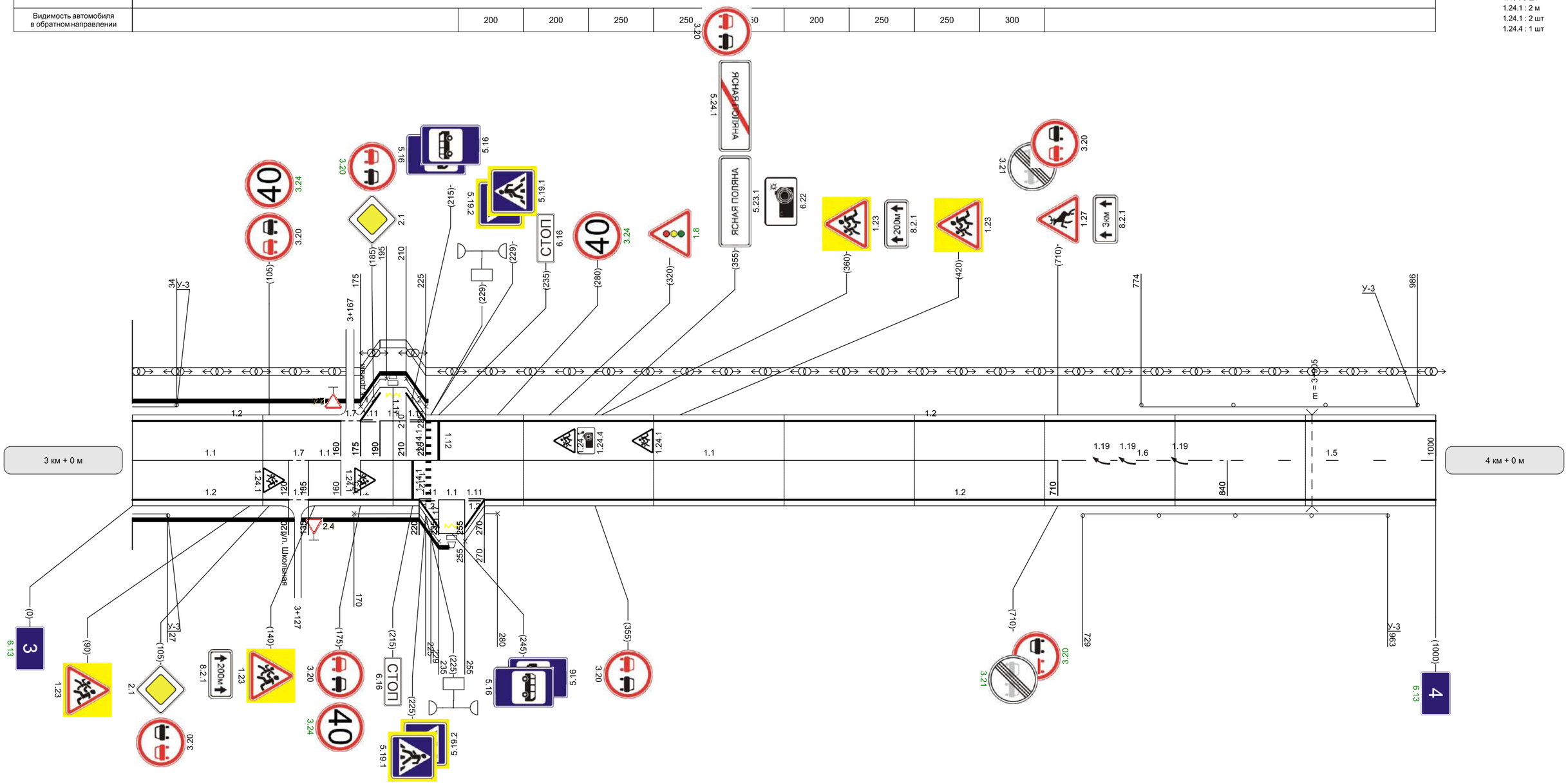

Видимость автомобиля в прямом направлении	250; 250; 200; 250; 250; 250; 250; 250; 250; 300

Наименование автодороги (административный район)	Тула-Щекино
Элементы дороги в продольном профиле	41 41 53 53 25 40 R=3709 R=9731 R=8463
Элементы дороги в плане	358 R=392 a=31 625
Видимость автомобиля в обратном направлении	300 300 300 200 200 250

Разметка на участке:
1.1 : 655 м
1.2 : 1710 м
1.4 : 170 м
1.5 : 75 м
1.6 : 130 м
1.7 : 120 м
1.11 : 190 м
1.13 : 10 м
1.14.1 : 7 м
1.17 : 20 м
1.19 : 3 шт
1.24.4 : 2 шт
1.25 : 14 м

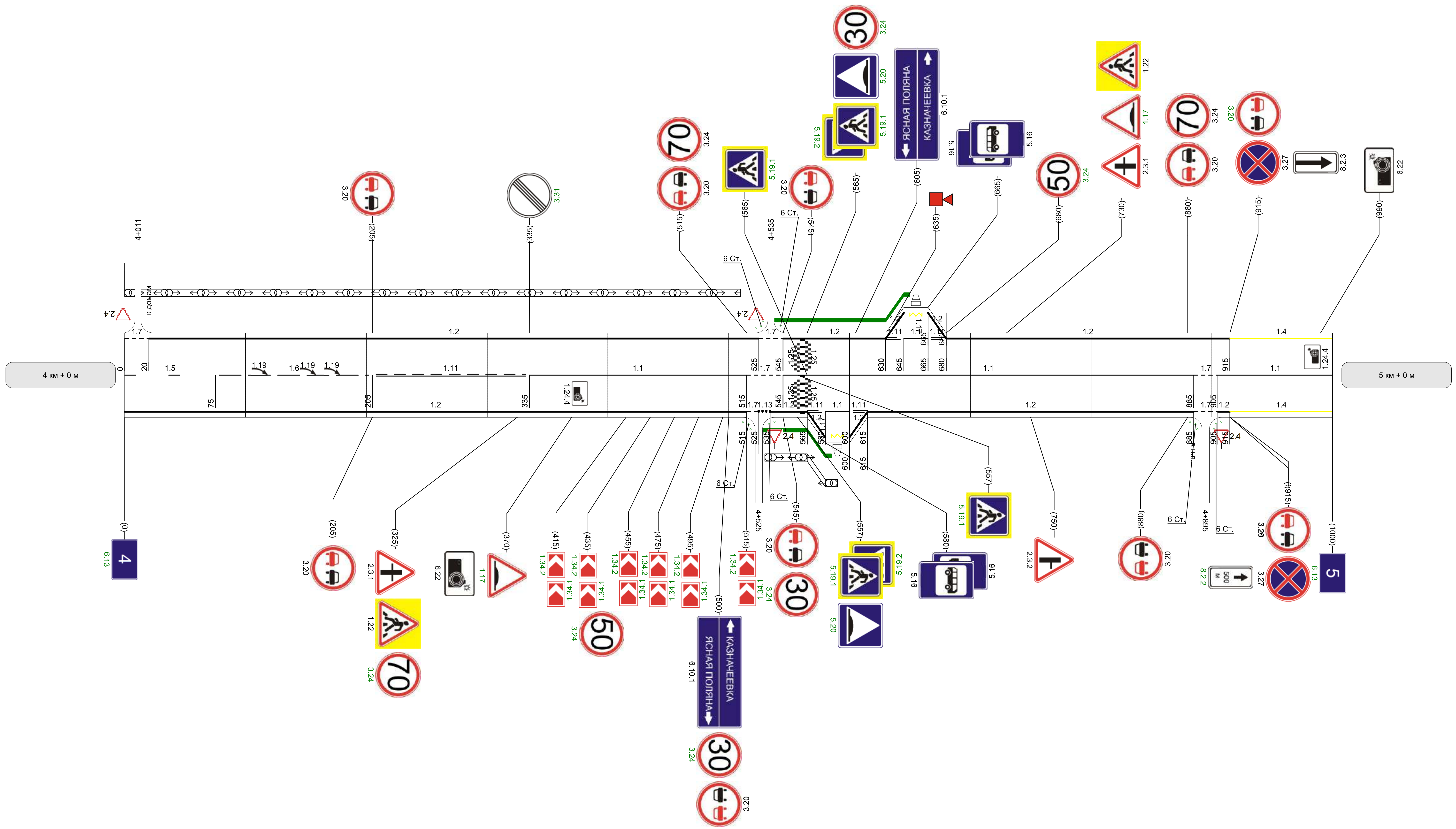

Видимость автомобиля в прямом направлении	300 300 300 250 200 200

Наименование автодороги (административный район)	Тула-Щекино												
Элементы дороги в продольном профиле	1		2		22							22	14
	R=12363				R=12102								
Элементы дороги в плане	155	R=507 a=16		460									
Видимость автомобиля в обратном направлении	300							300	300	300	300		

Разметка на участке:
1.1 : 835 м
1.2 : 980 м
1.4 : 740 м
1.6 : 45 м
1.7 : 380 м
1.11 : 60 м
1.13 : 20 м
1.14.1 : 14 м
1.17 : 20 м
1.19 : 2 шт
1.24.4 : 1 шт
1.25 : 28 м

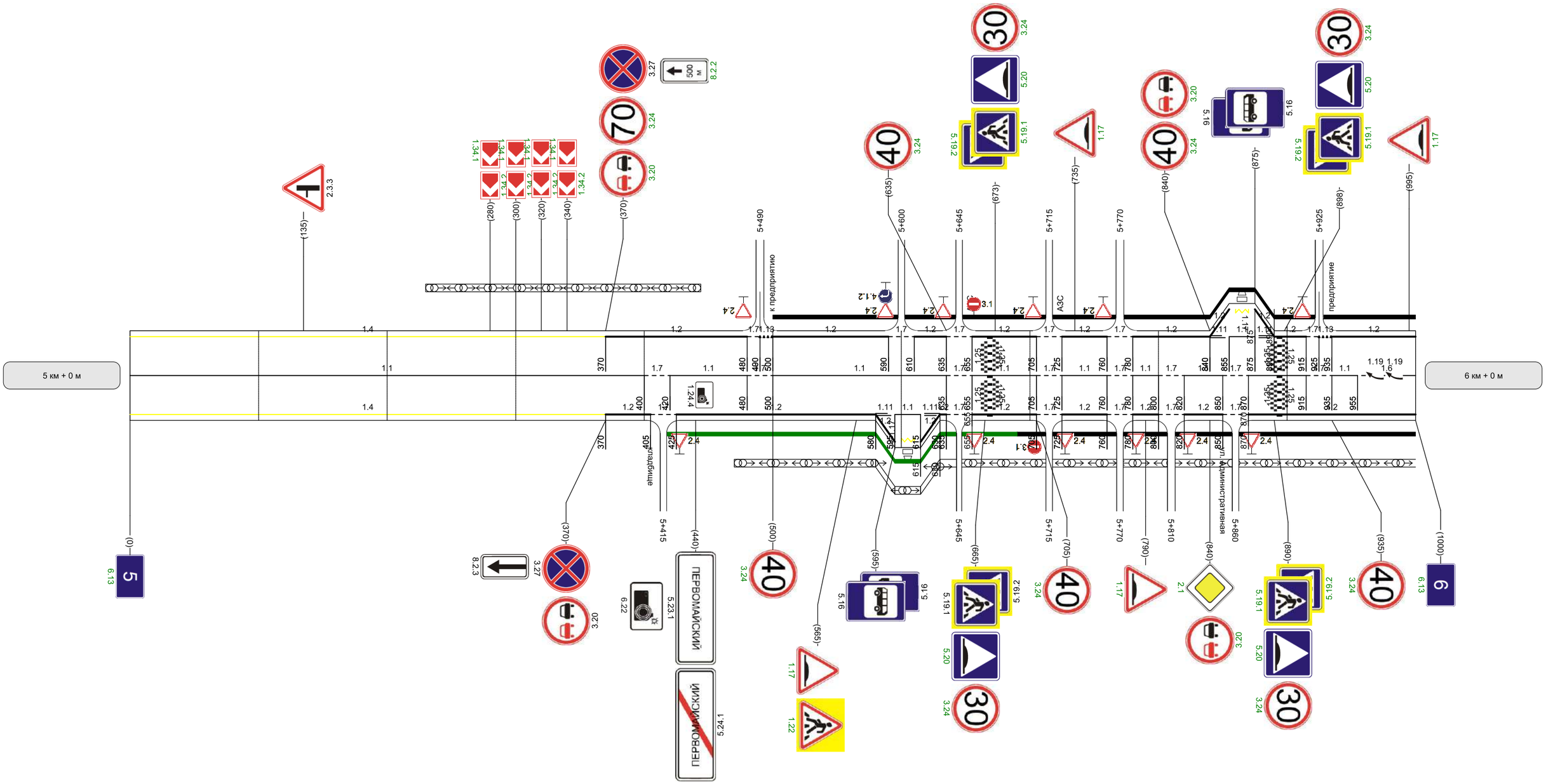

Видимость автомобиля в прямом направлении		300	300

Наименование автодороги (административный район)	Тула-Щекино
Элементы дороги в продольном профиле	14 / 14 / R=9274 / 12 / R=9025 / 2
Элементы дороги в плане	
Видимость автомобиля в обратном направлении	

Разметка на участке:
1.1 : 480 м
1.2 : 1780 м
1.5 : 550 м
1.6 : 45 м
1.7 : 145 м
1.8 : 115 м
1.11 : 60 м
1.13 : 10 м
1.14.1 : 7 м
1.17 : 20 м
1.19 : 2 м
1.19 : 1 шт
1.24.4 : 1 шт
1.25 : 14 м

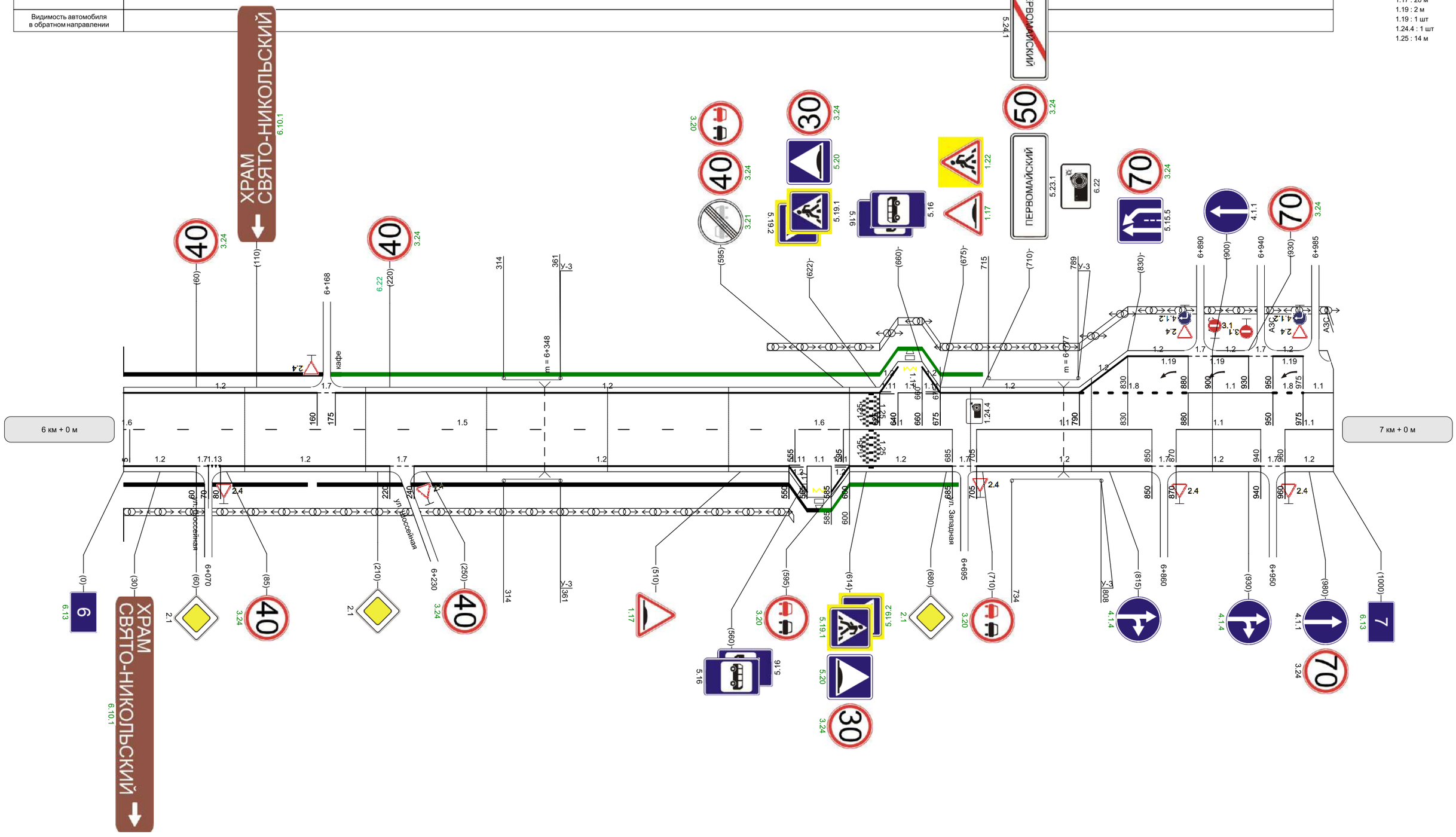

Видимость автомобиля в прямом направлении	

Наименование автодороги (административный район)	Тула-Щекино
Элементы дороги в продольном профиле	17 — 17
Элементы дороги в плане	
Видимость автомобиля в обратном направлении	

Разметка на участке:
1.1 : 490 м
1.2 : 875 м
1.3 : 154 м
1.4 : 10 м
1.7 : 93 м
1.8 : 320 м
1.11 : 60 м
1.12 : 14 м
1.14.1 : 28 м
1.17 : 20 м
1.18 : 9 м
1.18 : 7 шт
1.19 : 1 м
1.19 : 1 шт
1.24.4 : 2 шт

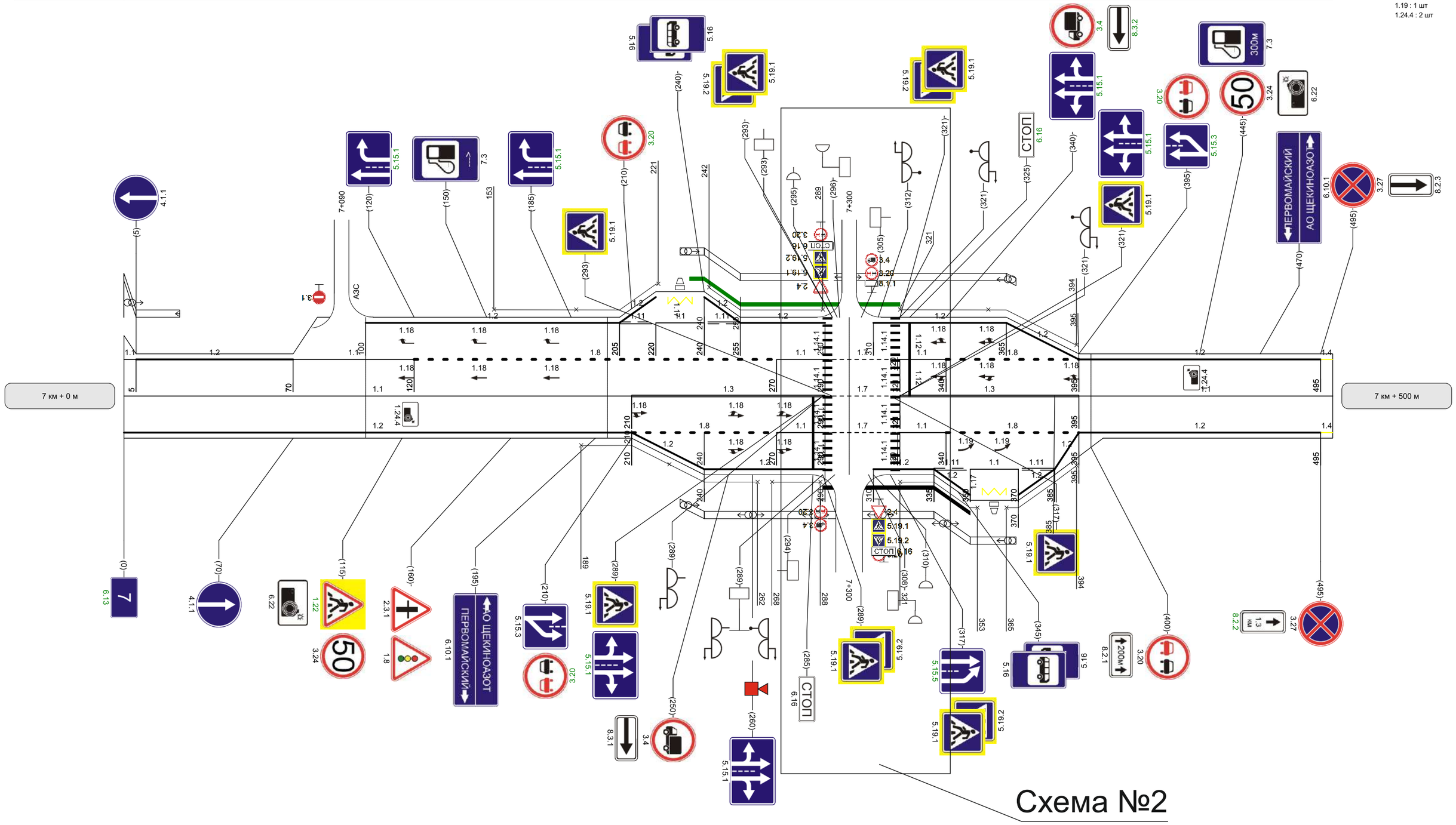

Видимость автомобиля в прямом направлении		300	300	300	300	300

Транспортная развязка / Схема №2

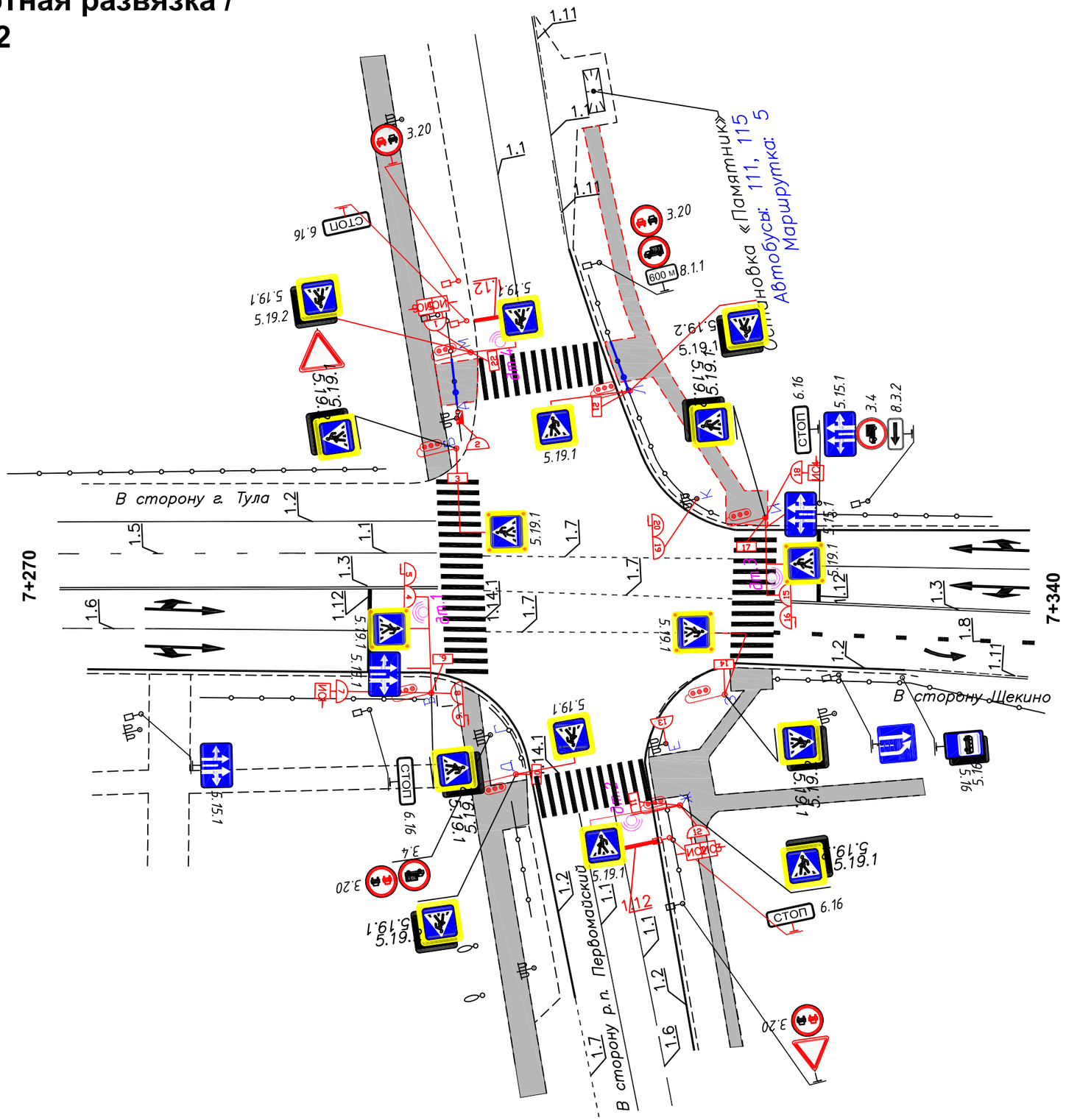

Разметка на участке:

1.1–100 м. п;
1.2–200 м. п;
1.12–9 м. п;
1.14.1–222 м. п.

Наименование автодороги (административный район)	Тула-Щекино							
Элементы дороги в продольном профиле	15 R=10001 15	24	27 R=2807					
Элементы дороги в плане								
Видимость автомобиля в обратном направлении	300	250	250	250	250	250	300	

Разметка на участке:
1.1 : 45 м
1.4 : 960 м
1.6 : 200 м
1.7 : 60 м
1.11 : 235 м
1.19 : 1 м
1.19 : 2 шт

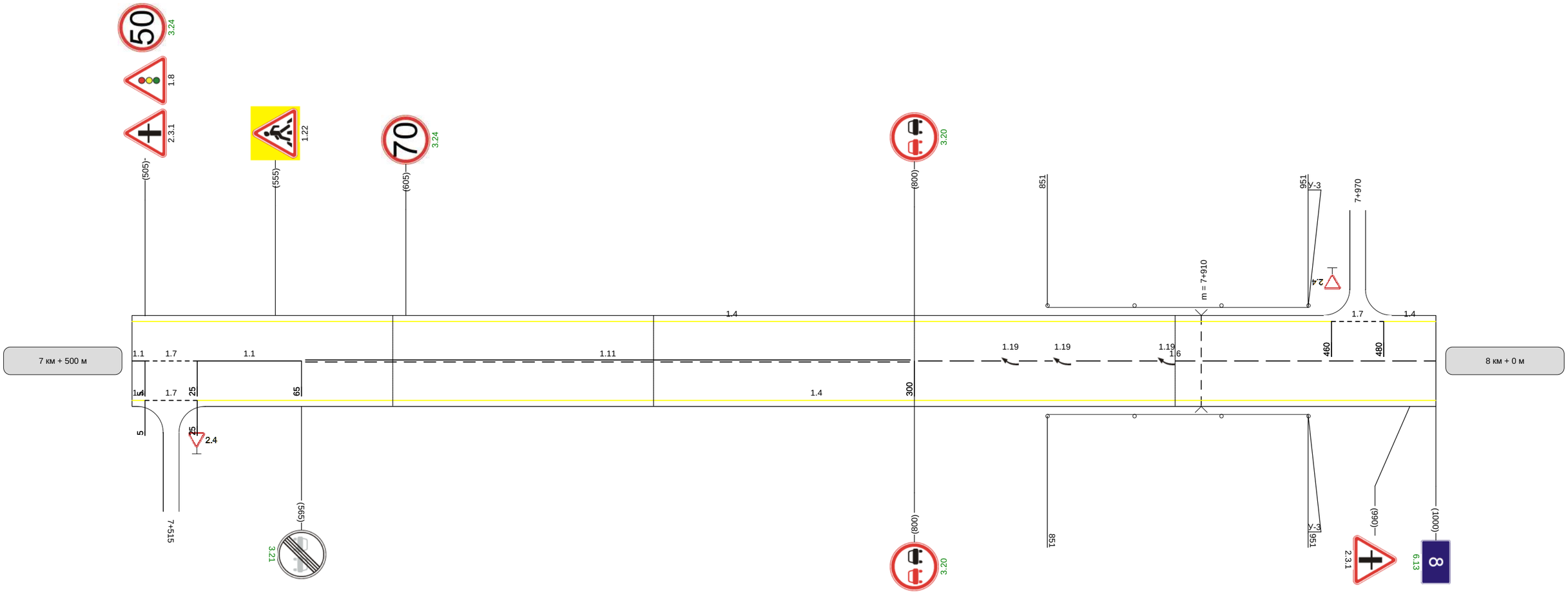

Видимость автомобиля в прямом направлении	

Наименование автодороги (административный район)	Тула-Щекино
Элементы дороги в продольном профиле	12 6 R=5046 23 22 2 R=10285
Элементы дороги в плане	
Видимость автомобиля в обратном направлении	

Разметка на участке:
1.1 : 30 м
1.2 : 720 м
1.4 : 1200 м
1.5 : 760 м
1.6 : 210 м
1.7 : 80 м

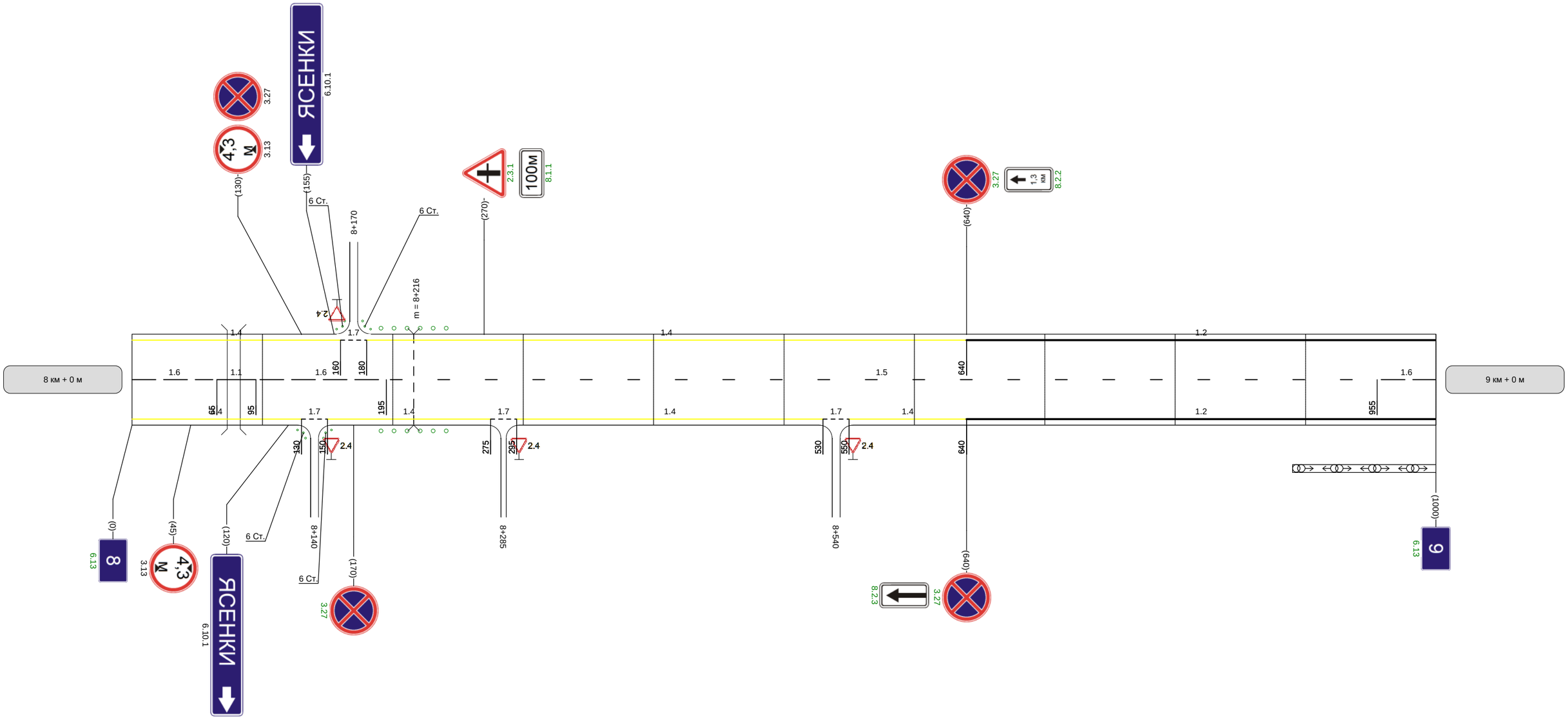

Видимость автомобиля в прямом направлении	

Наименование автодороги (административный район)	Тула-Щекино
Элементы дороги в продольном профиле	
Элементы дороги в плане	
Видимость автомобиля в обратном направлении	

Разметка на участке:
1.1 : 185 м
1.2 : 320 м
1.6 : 55 м
1.7 : 20 м
1.11 : 80 м
1.14.1 : 7 м
1.17 : 20 м
1.24.4 : 1 шт
1.25 : 14 м

9 км + 0 м

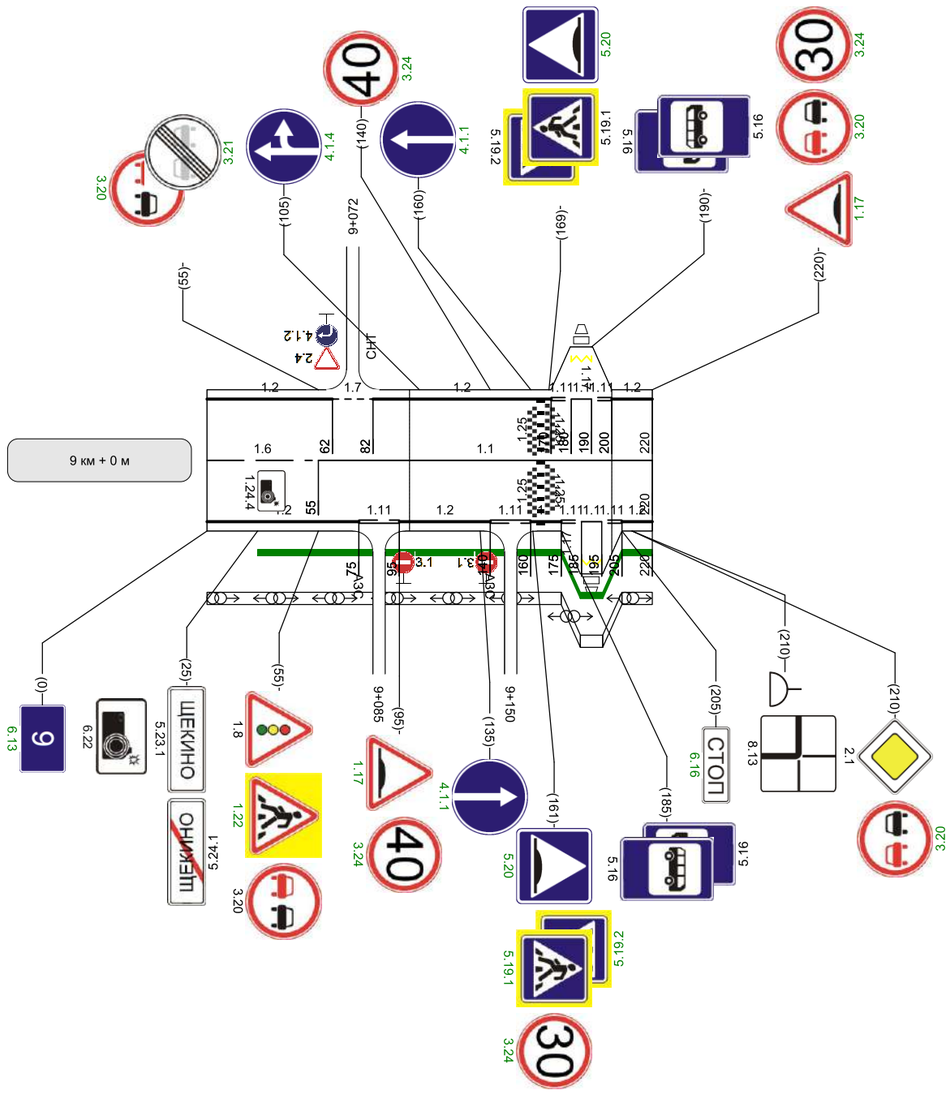

10 км + 0 м

Видимость автомобиля в прямом направлении	